



Piano di Protezione Civile
Città di Como

Provincia di Como

Dissesti su Via per San Fermo

Scenario SRIG_001



Scala 1:4.000

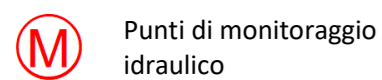
Aggiornamento: 2022

Redazione a cura di Ecometrics S.r.l.



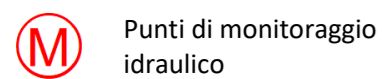
ATTIVITA' IN ALLERTA ED EMERGENZA

FASE DI ATTENZIONE

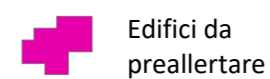


Punti di monitoraggio idraulico

FASE DI PRE-ALLARME



Punti di monitoraggio idraulico

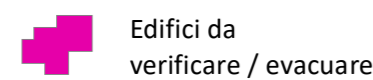


Edifici da preallertare

FASE DI ALLARME



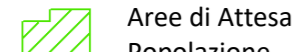
Cancelli sulla viabilità



Edifici da verificare / evacuare



Vie di fuga



Aree di Attesa Popolazione



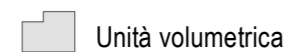
Viabilità interessata

INFRASTRUTTURE



Linea ferroviaria

URBANIZZATO



Unità volumetrica

MANUFATTI SULLA VIABILITA'



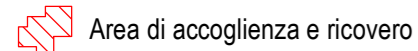
Ponti

LIMITI AMMINISTRATIVI



Confini comunali

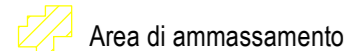
AREE DI EMERGENZA



Area di accoglienza e ricovero

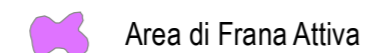


Area di attesa



Area di ammassamento

PERICOLOSITA' IDROGEOLOGICA
(Art.9 PAI, IFFI)



Area di Frana Attiva



Area di Frana Quiescente

STRUTTURE STRATEGICHE

- Strutture istituzionali
- Strutture operative
- Sedi di gestione dell'emergenza
- Opere e infrastrutture strategiche
- Punti di accessibilità
- Strutture di Assistenza alla Popolazione

STRUTTURE RILEVANTI

- Strutture sportive
- Strutture ricreative/recettive sensibili
- Strutture scolastiche
- Strutture civiche e pubbliche
- Imprese private convenzionate e farmacie

