











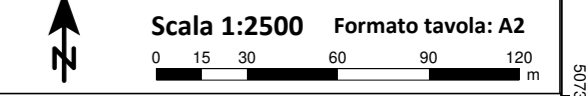
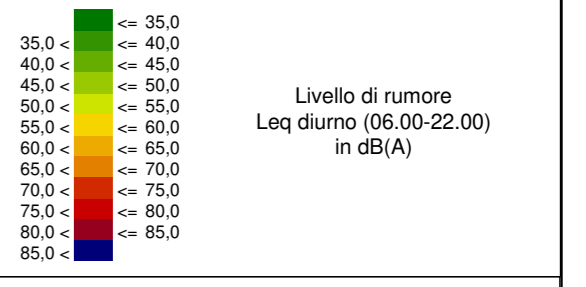
 **COMUNE DI COMO**  
Via Vittorio Emanuele II, 97  
22100  
COMO

Leq(A) diurno - Mappa  
Via Borgo Vico  
Codice strada: RD\_IT\_0100\_005

**MAPPATURA ACUSTICA STRATEGICA**  
DECRETO LEGISLATIVO N.194/05  
Mappa dei livelli di pressione sonora calcolata a  
4 metri di altezza dal piano campagna

- Legenda**
- |  |  |
|--|--|
|  Asse strada                |  Edificio residenziale                |
|  Linea emissione strada     |  Edificio ind/comm                    |
|  Superficie strada/ferrovia |  Edificio scolastico                  |
|  Barriera/Muro              |  Servizio sanitario                   |
|  Galleria                   |  Edificio senza permanenza di persone |
|  Ferrovia/Tramvia           |  |
|  Isoipse                    |  |



**TECNICO COMPETENTE IN ACUSTICA E PROGETTISTA**  
Dott. Folco de Polzer