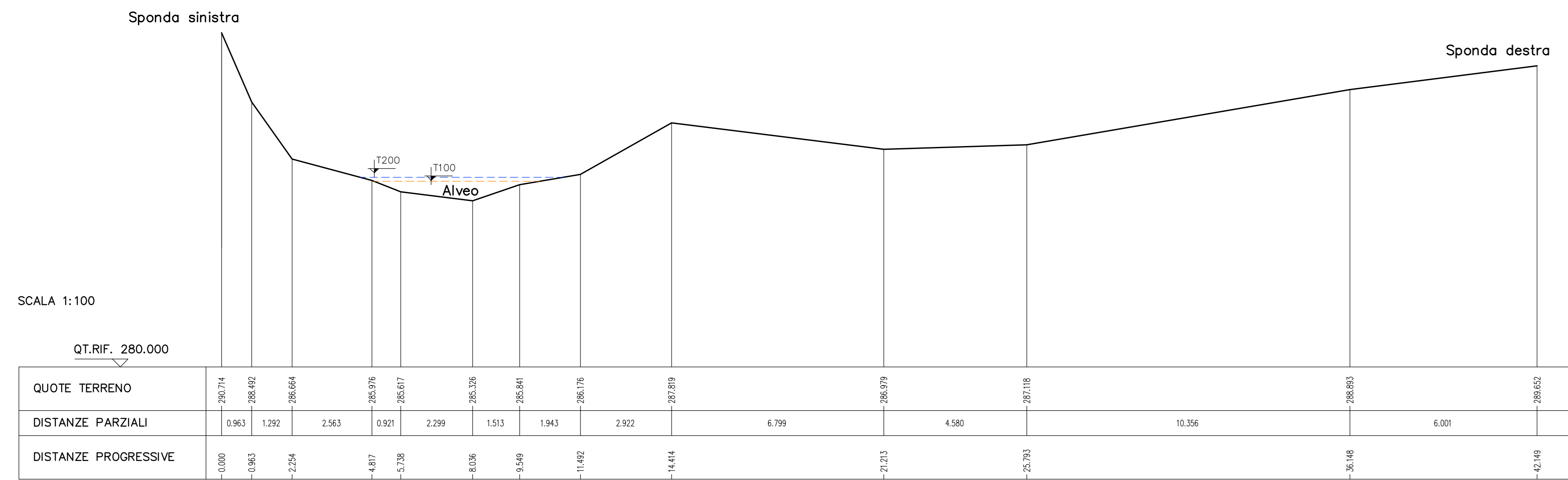
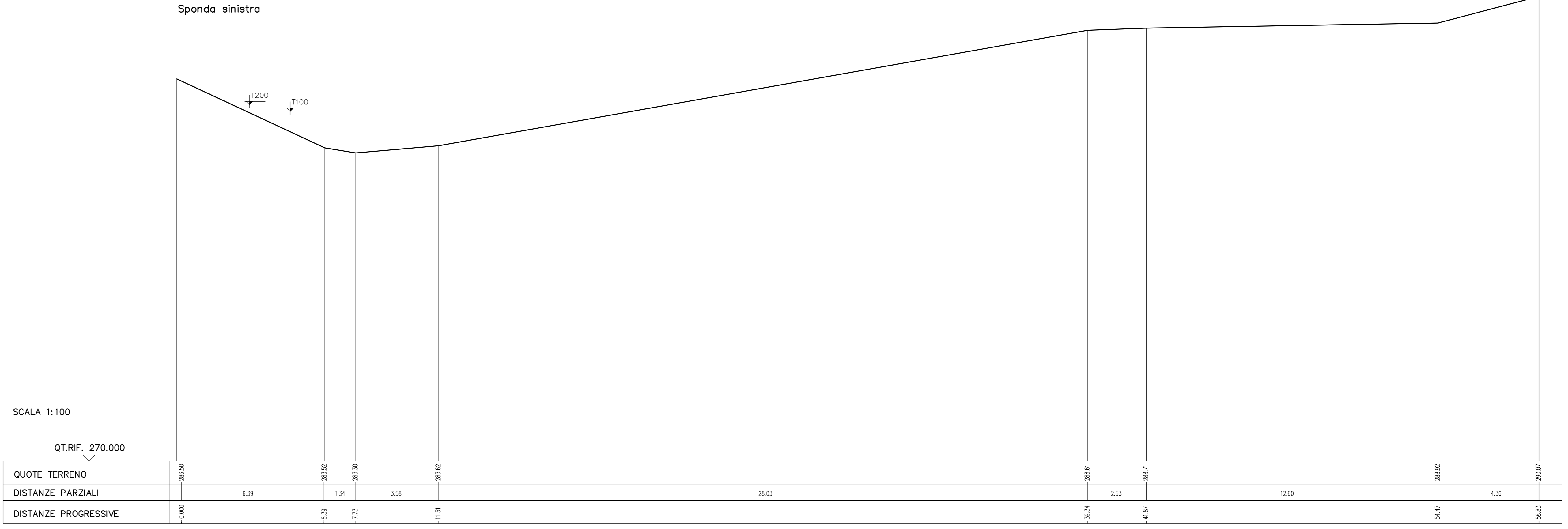


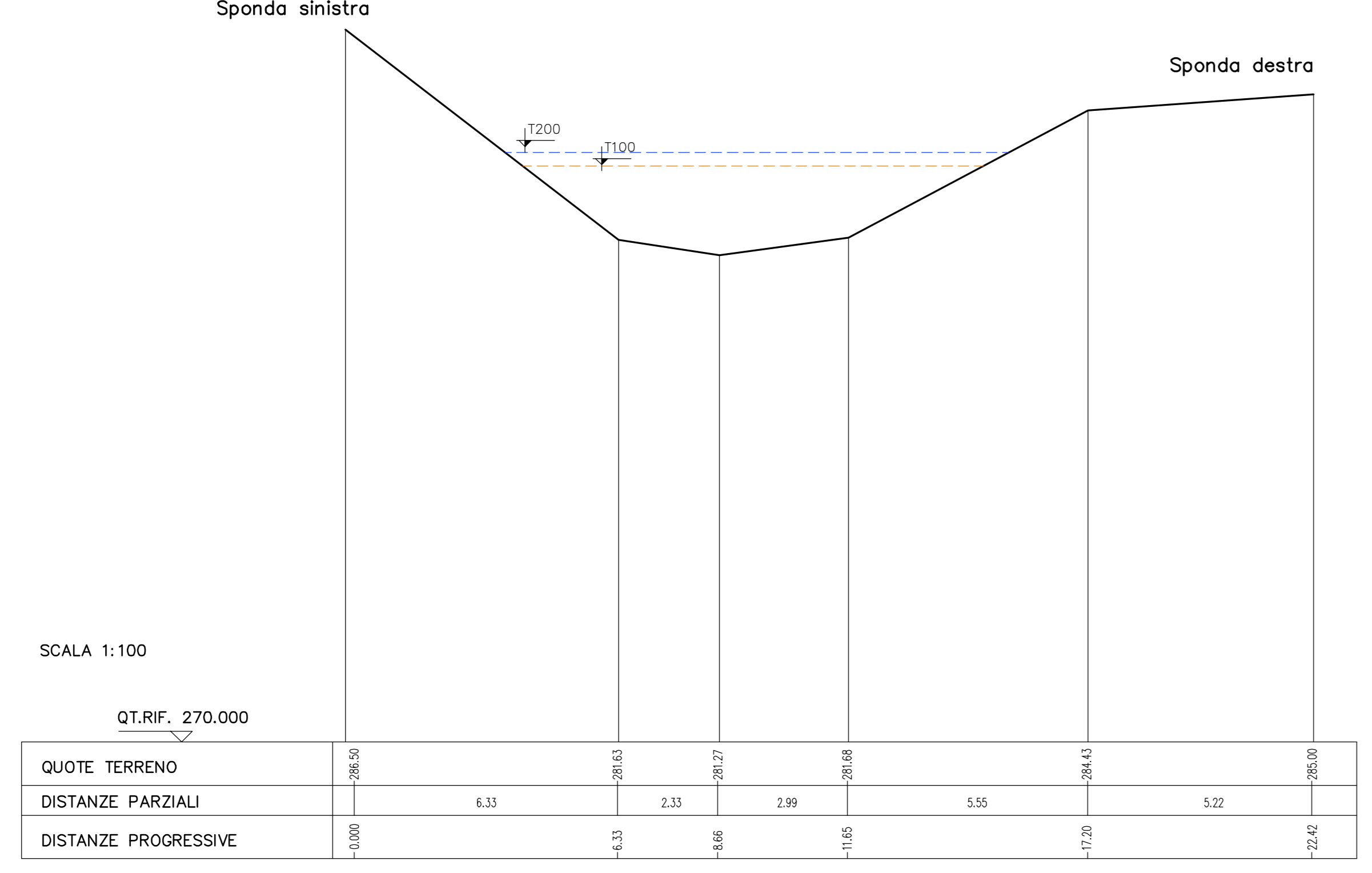
Sezione 24
prog. 3.621



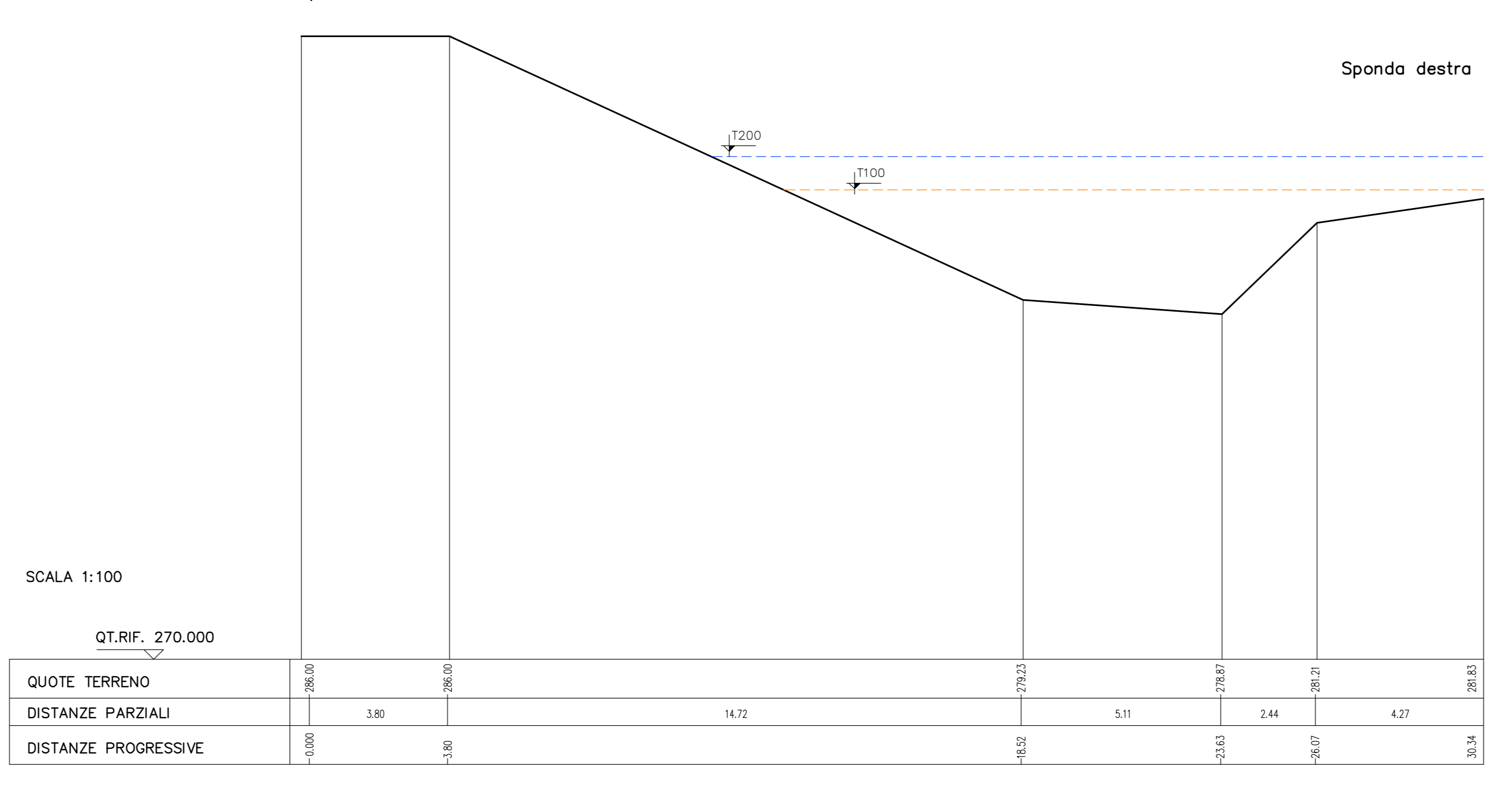
Sezione 24.1
prog. 3.677



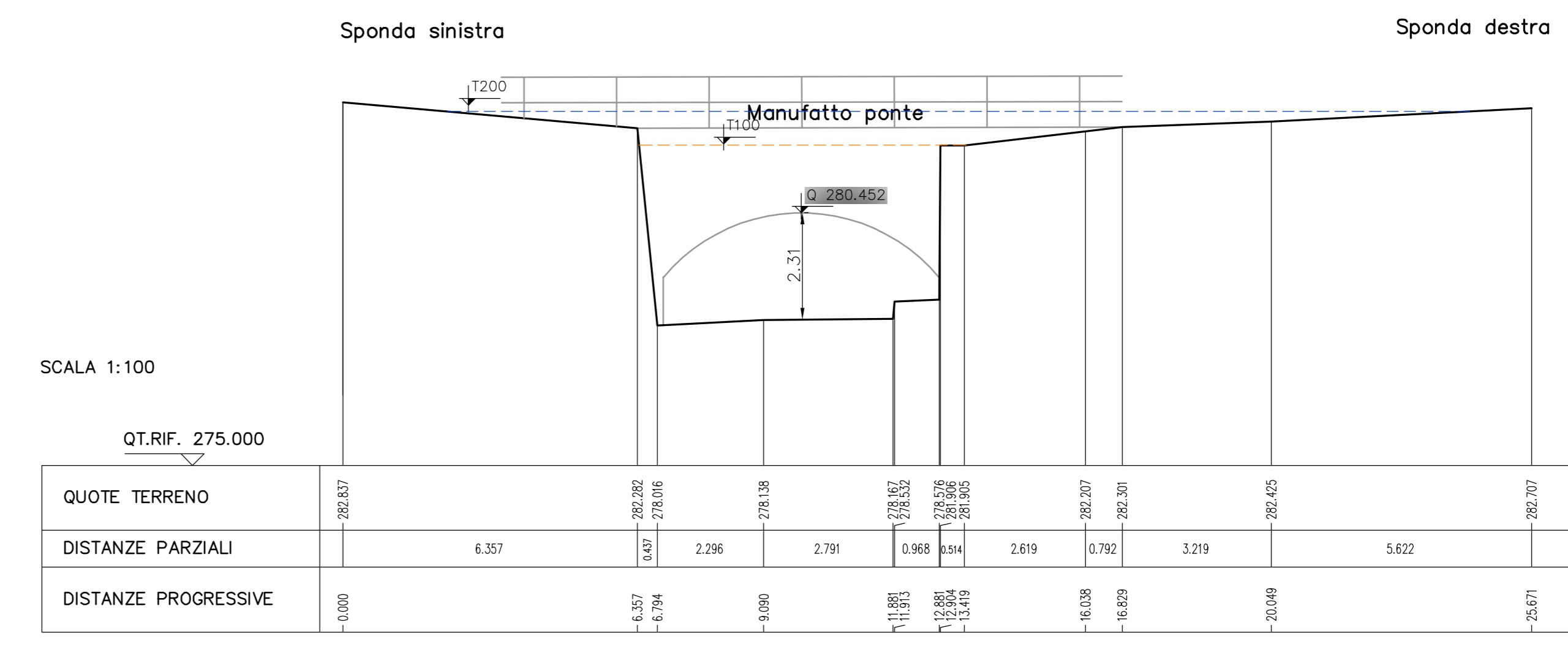
Sezione 24.2
prog. 3.750



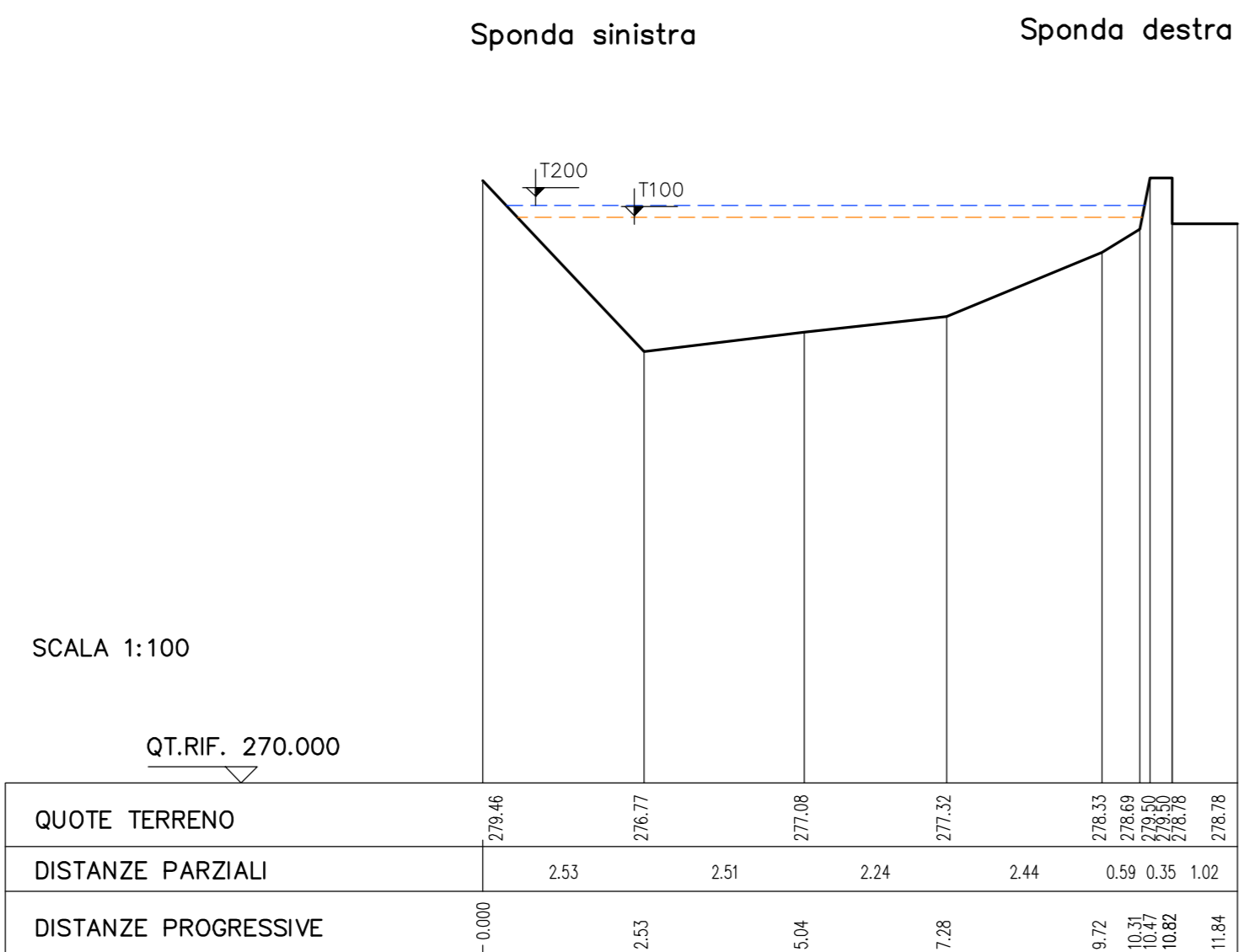
Sezione 24.3
prog. 3.840



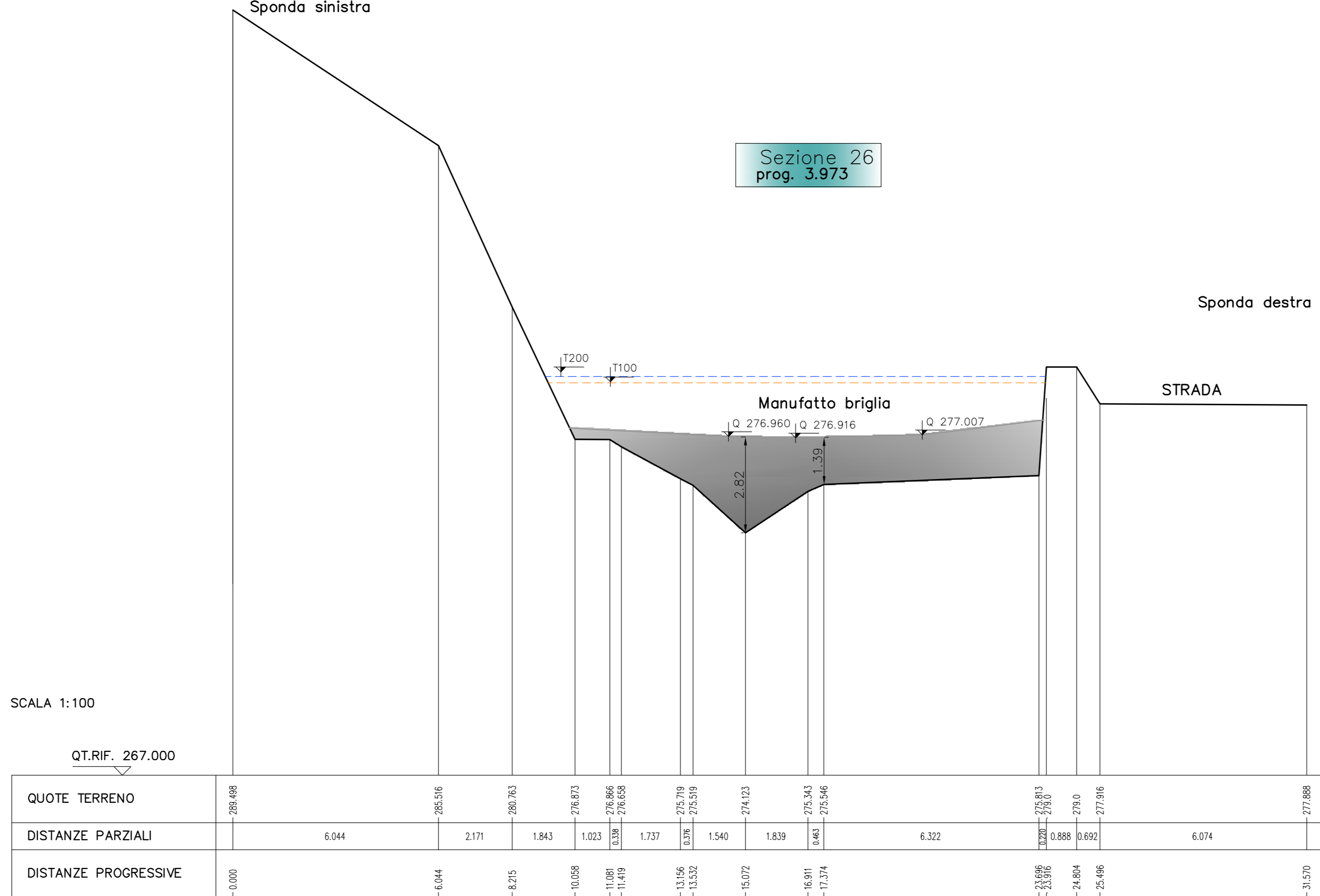
Sezione 25
prog. 3.881



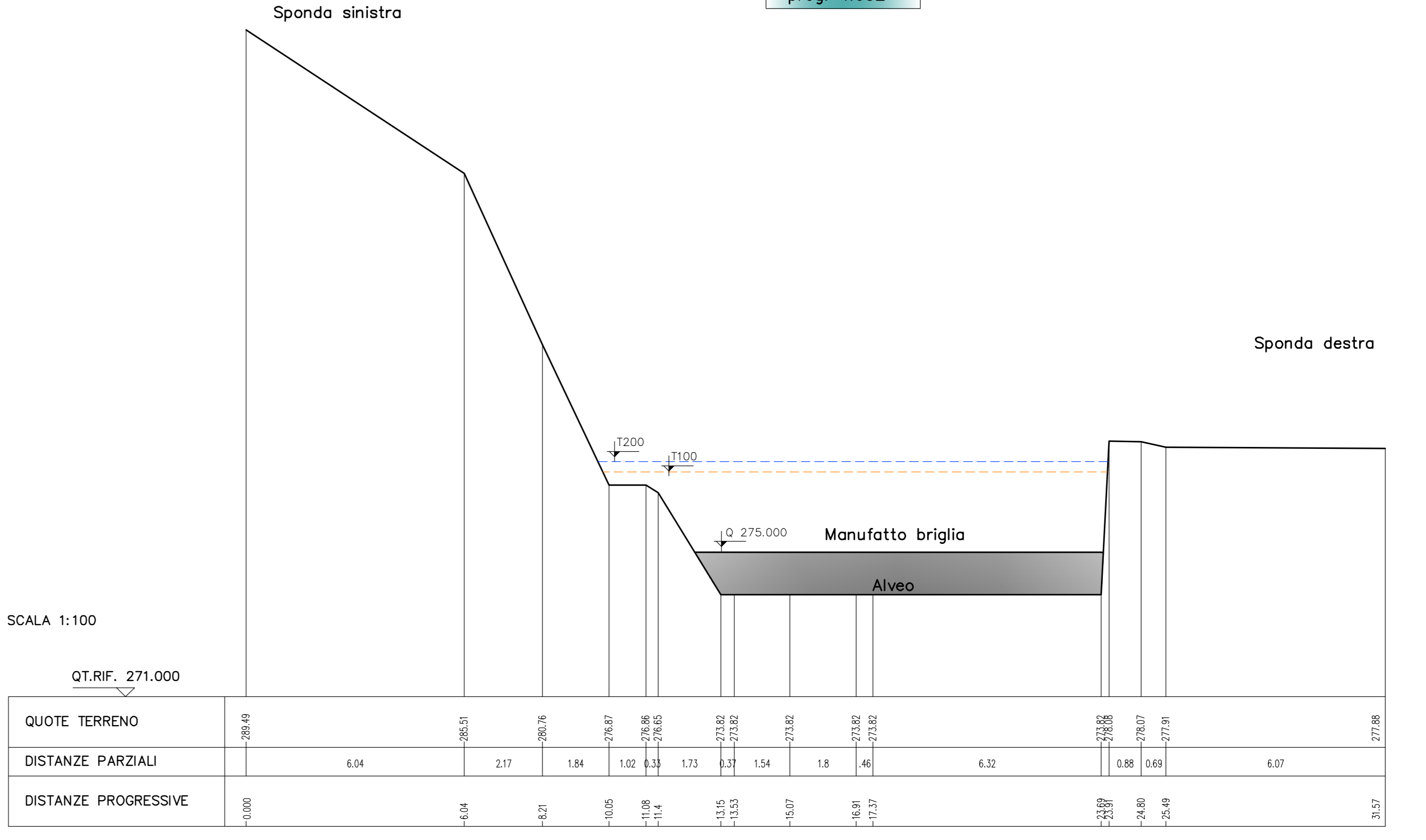
Sezione 25.1
prog. 3.937



Sezione 26
prog. 3.973



Sezione 26.1
prog. 4.032



COMUNE DI COMO
Via Vittorio Emanuele II - n. 97
COMO

STUDIO GEOLOGICO, IDROGEOLOGICO ED IDRAULICO
PER LA DEFINIZIONE DELLA 'PERICOLOSITA'
DEL TORRENTE COSIA
CON RIDETERMINAZIONE DEI CONTENUTI RELATIVI ALL'ART. 106
DELLE DISPOSIZIONI ATTUATIVE DEL PGT

OTTOBRE 2014

REDAZIONE	U. Cusi	FIRMA	DATA
VERIFICA	C.B. Peduzzi		
APPROVAZIONE	C.B. Peduzzi		

ASSOCIAZIONE IMPROBANA PROFESSIONALE

CAPOGRUPPO/MANDATARIO: Dott. Geol. STEFANO FRATI
MANDANTE: Studio Frati geologia applicata
MANDANTE: UFFICIO TECNICO REGIONALE
Dott. Ing. SIMONE MELOCCHI
Via Don Wenzel, 3
20145 Milano (MI)
Tel. 02/1974100
www.ufficiotecnico.it

ING. METEOROLOGICO: Dott. Ing. GIOVANNI BATTISTA PEDUZZI

TITOLO	SEZIONI DEL RILIEVO TOPOGRAFICO n° 24-24.1-24.2-24.3-25-25.1-26-26.1	
Revisori	N°	Descrizione
	1	
	2	
Elaborato	TAVOLA 11.2	SCALA 1:100