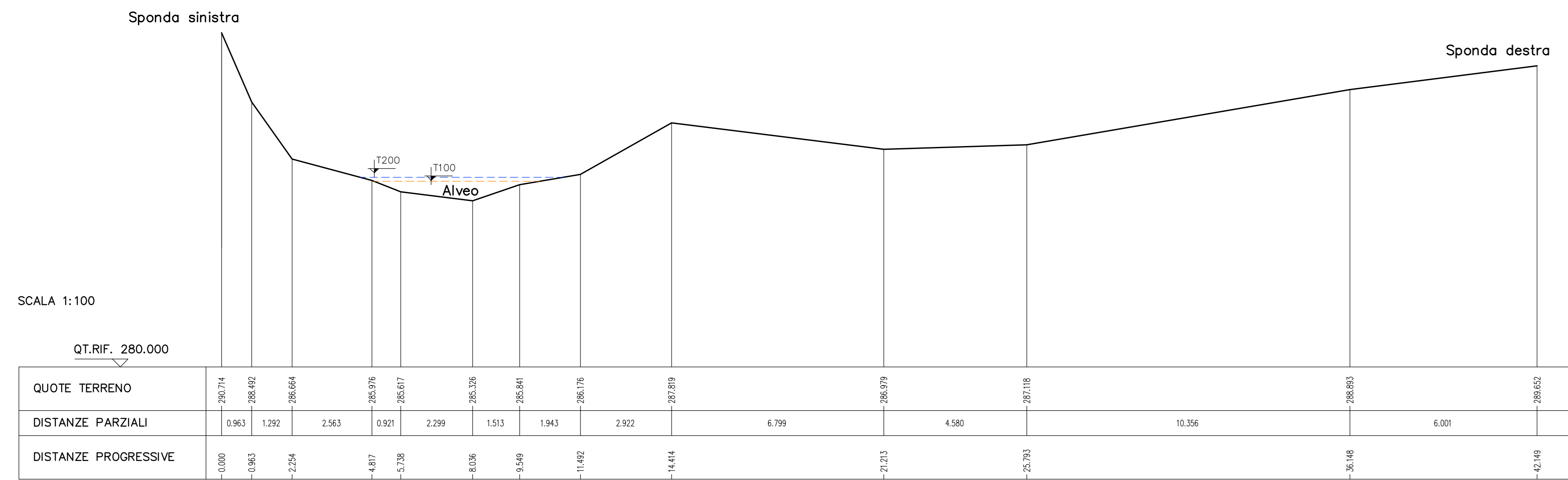
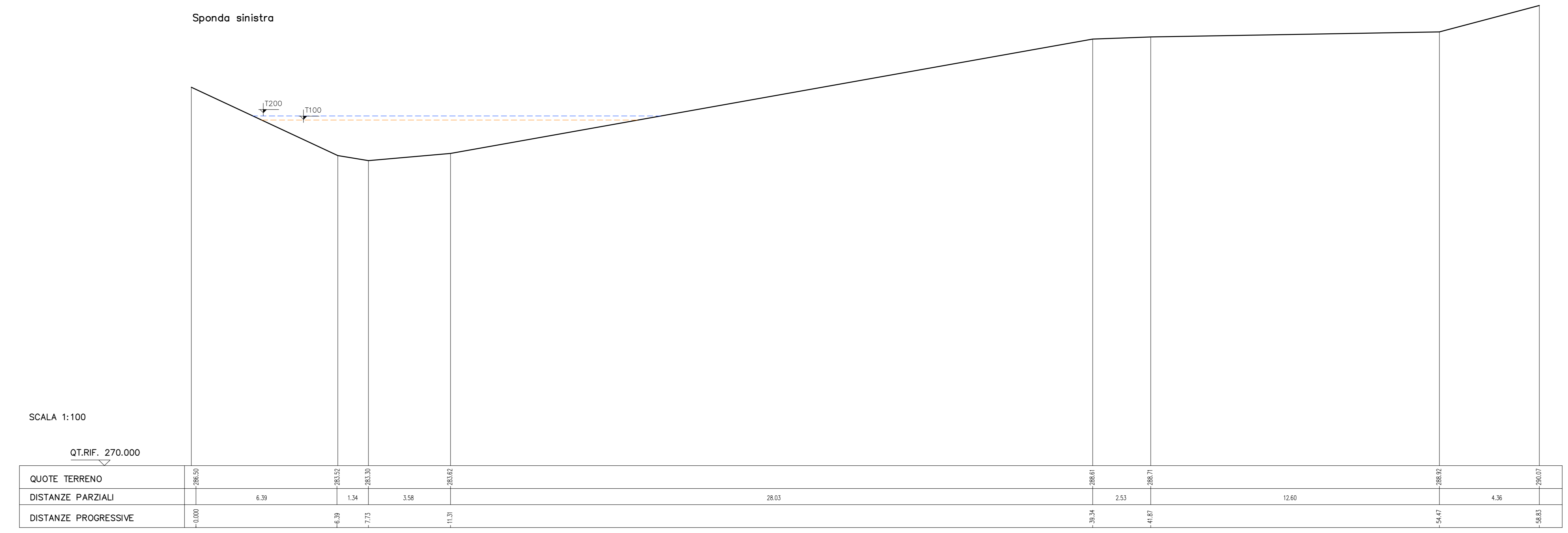


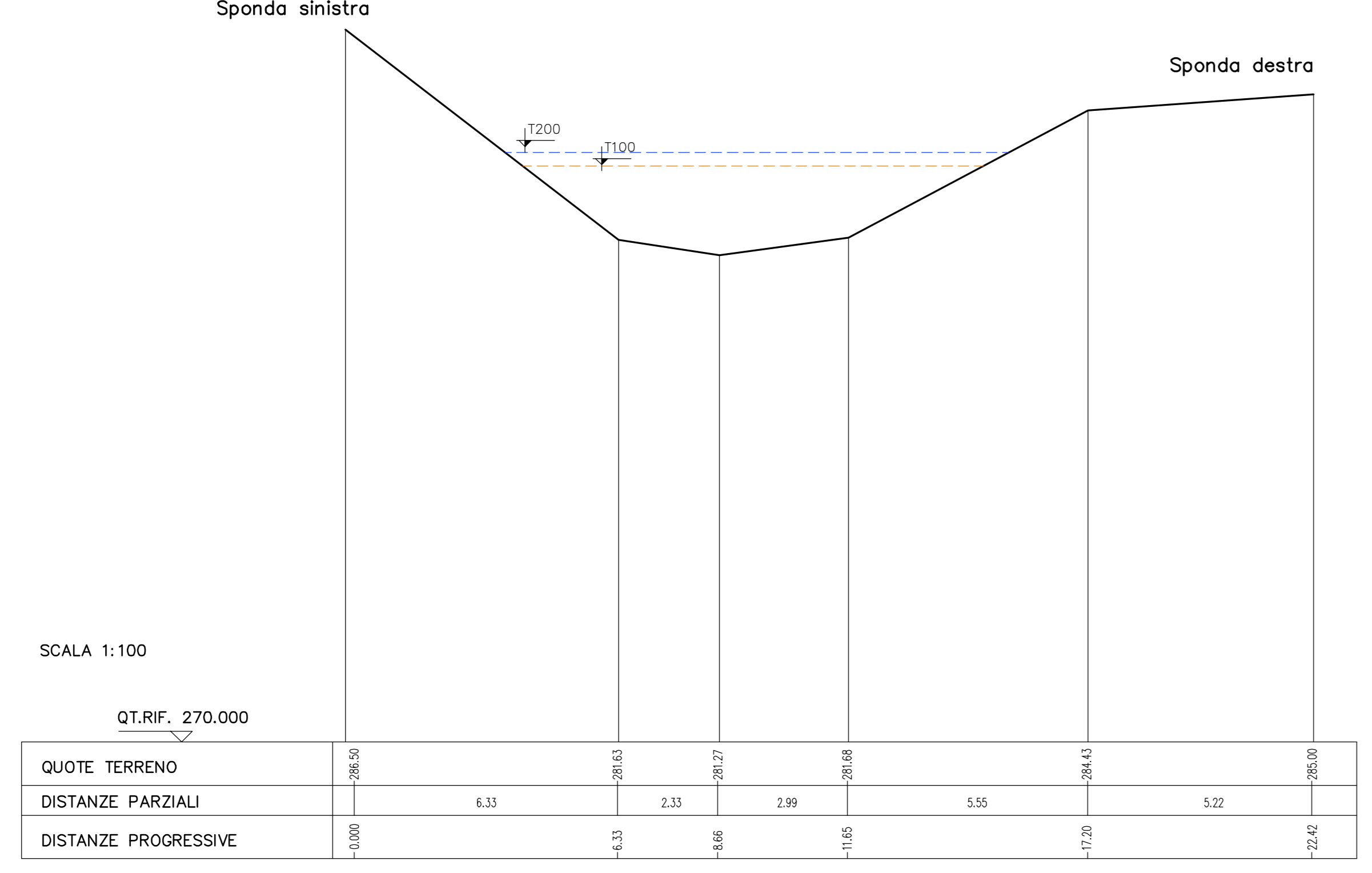
Sezione 24
prog. 3.621



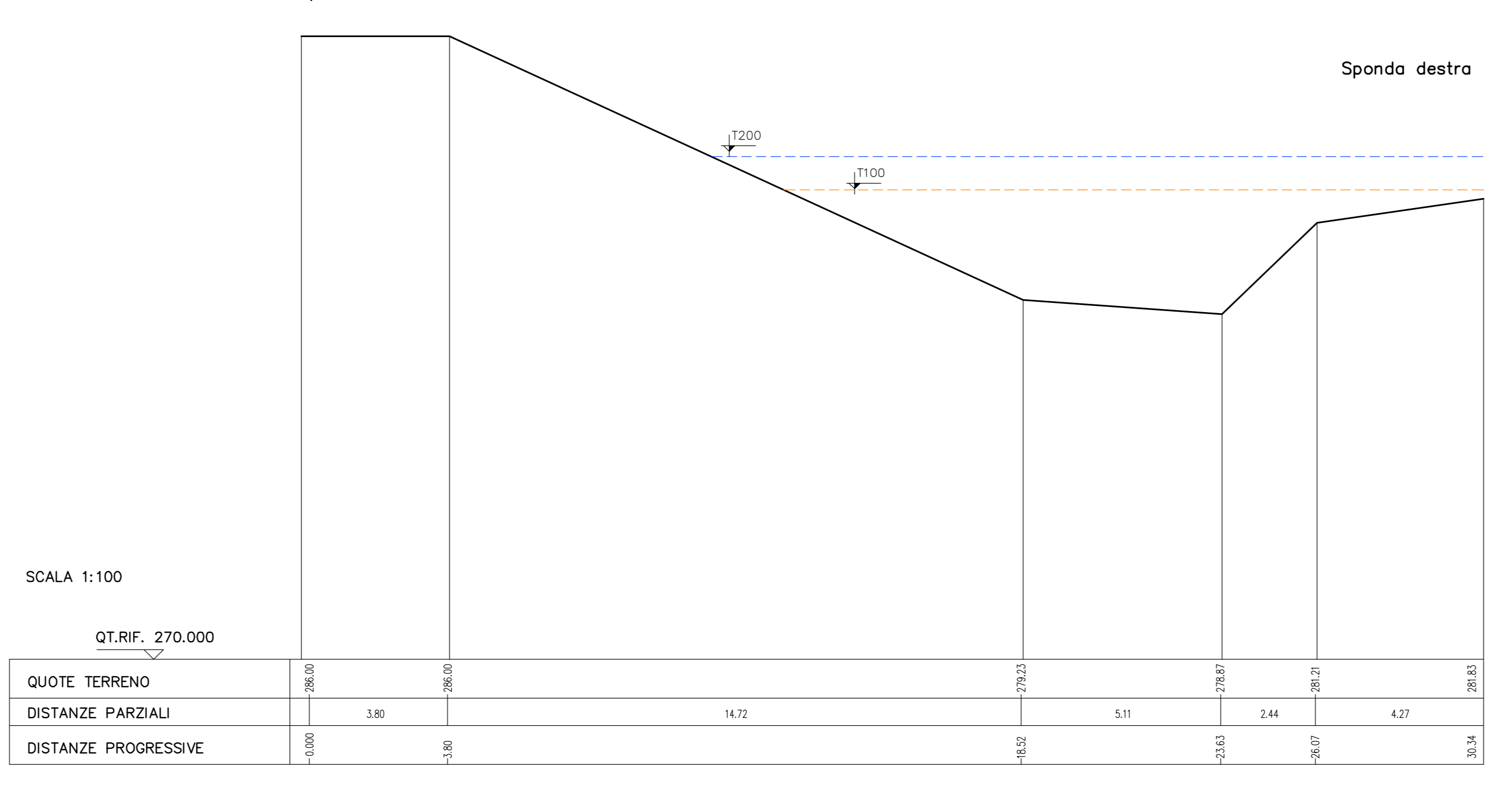
Sezione 24.1
prog. 3.677



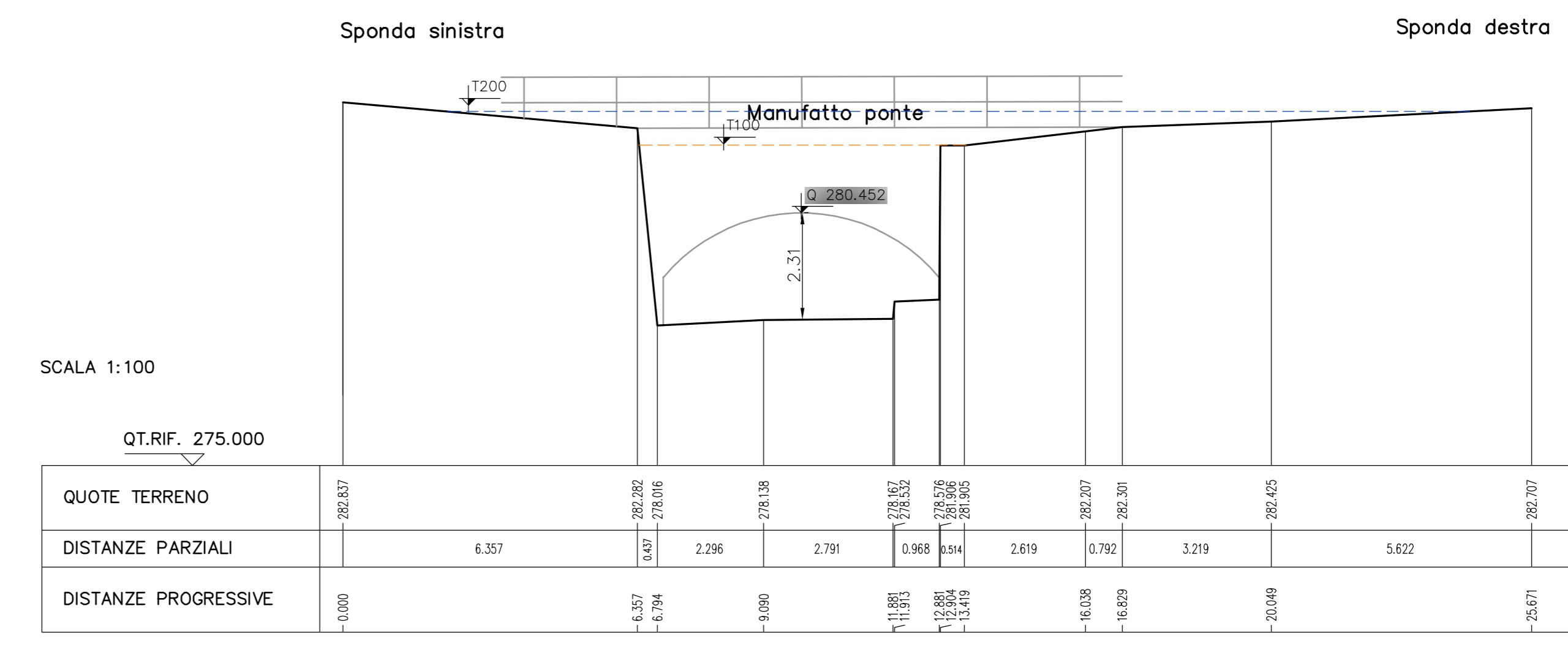
Sezione 24.2
prog. 3.750



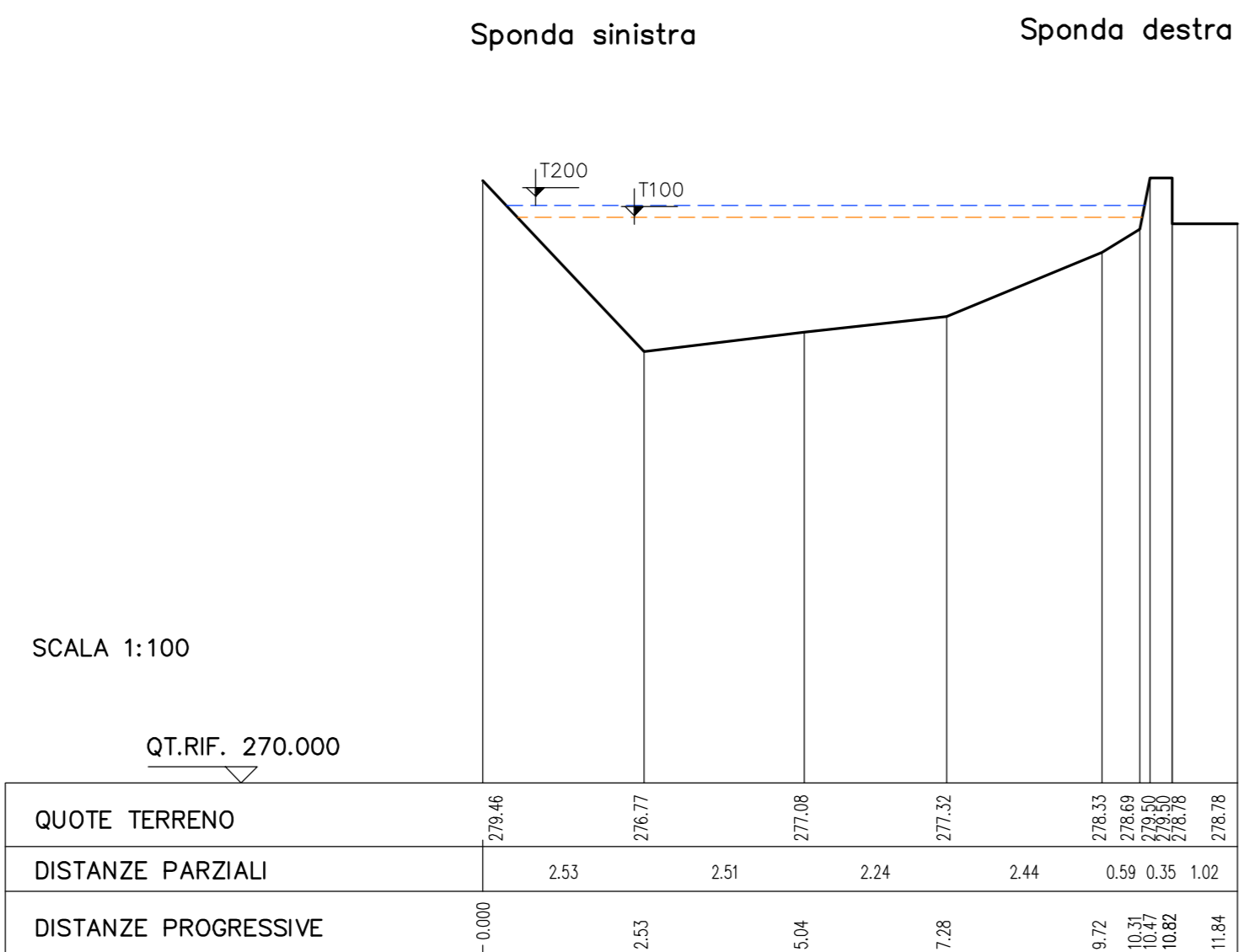
Sezione 24.3
prog. 3.840



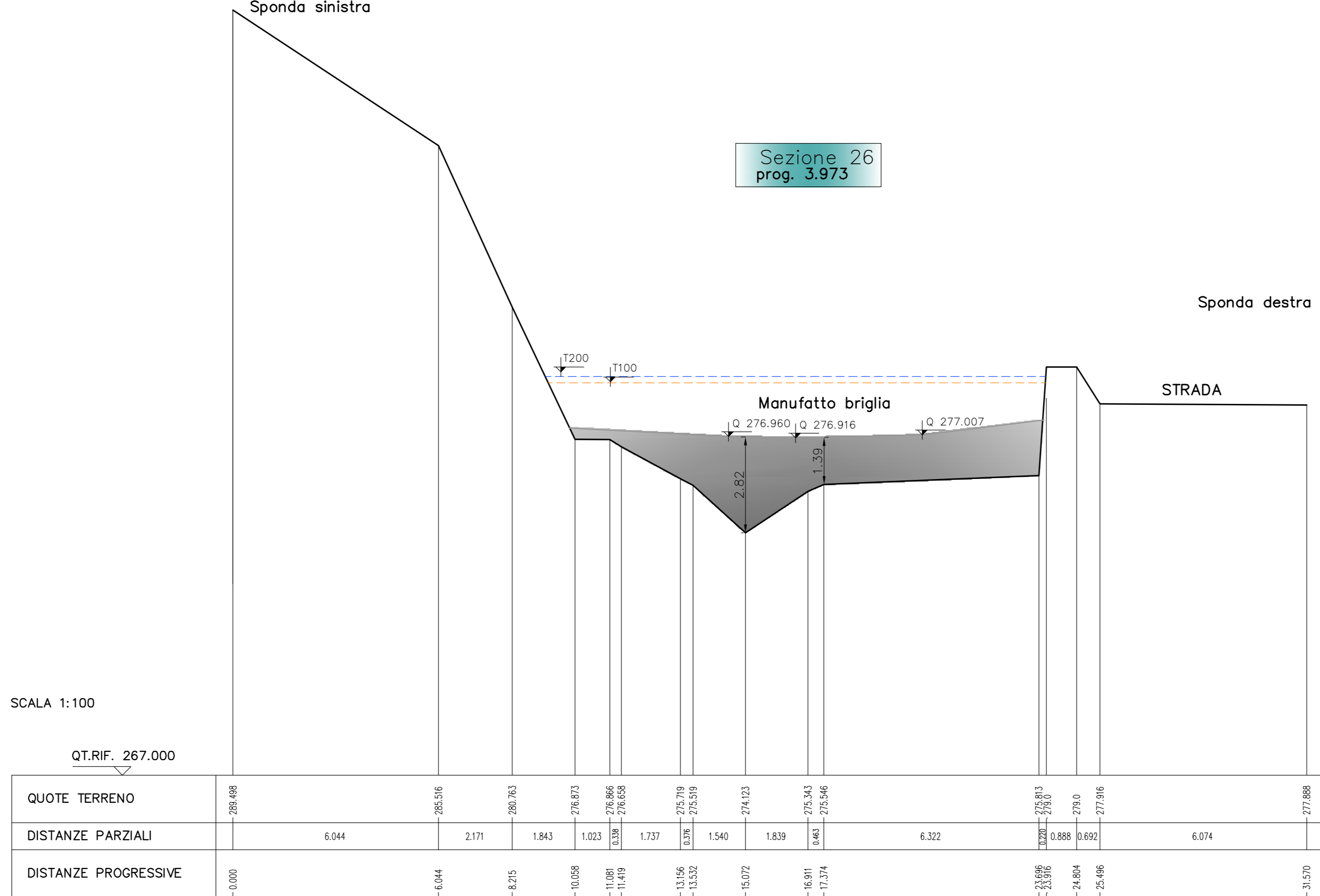
Sezione 25
prog. 3.881



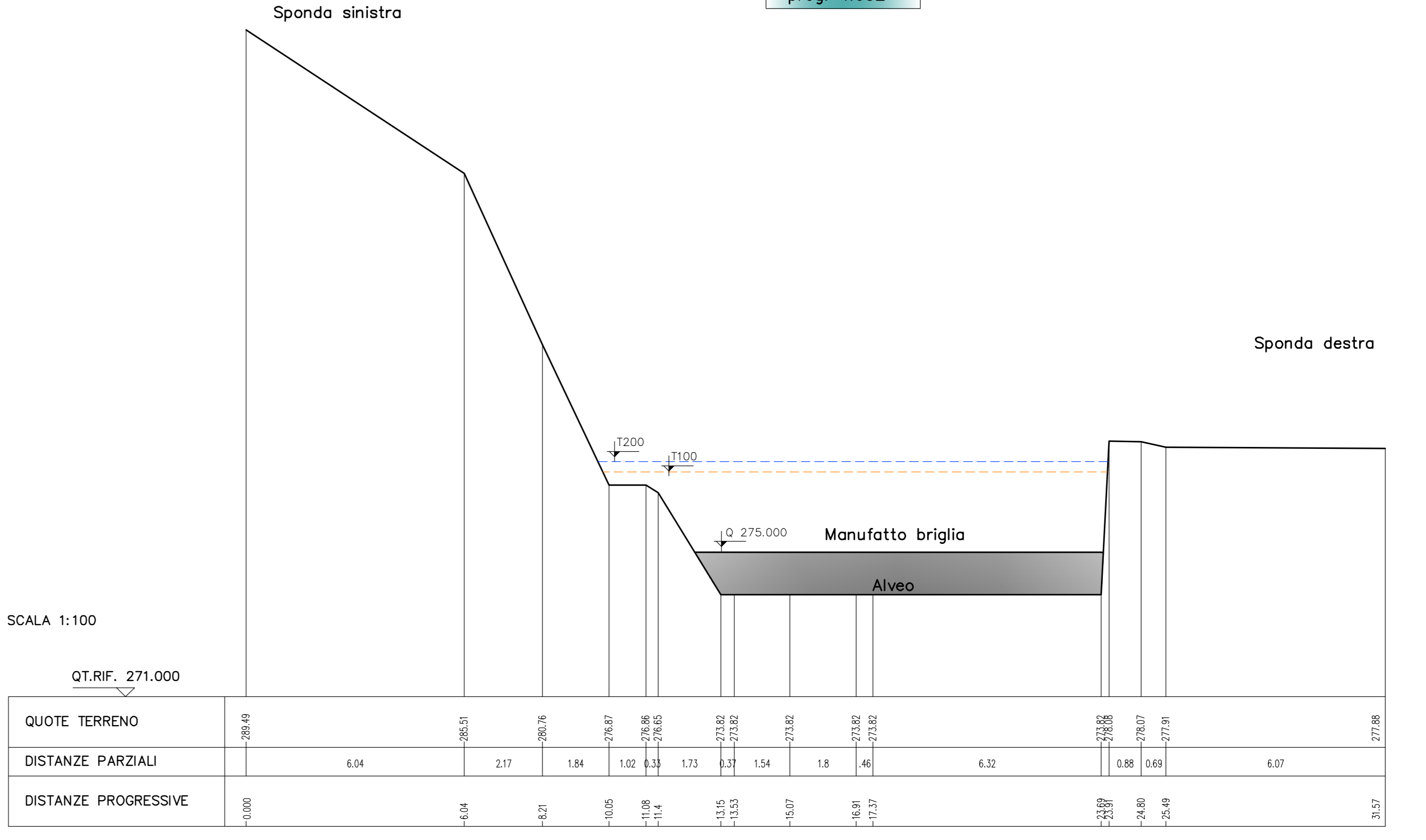
Sezione 25.1
prog. 3.937



Sezione 26
prog. 3.973



Sezione 26.1
prog. 4.032



COMUNE DI COMO
Via Vittorio Emanuele II - n. 97
COMO

STUDIO GEOLOGICO, IDROGEOLOGICO ED IDRAULICO
PER LA DEFINIZIONE DELLA 'PERICOLOSITA'
DEL TORRENTE COSIA
CON RIDETERMINAZIONE DEI CONTENUTI RELATIVI ALL'ART. 106
DELLE DISPOSIZIONI ATTUATIVE DEL PGT

OTTOBRE 2014

REDAZIONE	U. Cusi	DATA	
VERIFICA	C.B. Peduzzi		
APPROVAZIONE	C.B. Peduzzi		

ASSOCIAZIONE TEMPORANEA PROFESSIONALE:

CAPOGRUPO/MANDATARIO	MANDANTE	MANDANTE
Dott. Geol. STEFANO FRATI Studio Frati geologia applicata	ETATEC ISTITUTO INQUILETTI ENRICO STUO INQUILETTI INGEGNERIA	Dott. Ing. SIMONE MELOCCHI Via Don Wenzel, 3 20145 Milano (MI) Tel. 02/1974100 www.melocchi.it

UN INGEGERE RESPONSABILE
Dott. Ing. GIOVANNI BATTISTA PEDUZZI

TITOLO	SEZIONI DEL RILIEVO TOPOGRAFICO n° 24-24.1-24.2-24.3-25-25.1-26-26.1	
Revisori	N°	Descrizione
	1	
	2	
Elaborato	TAVOLA 11.2	SCALA 1:100