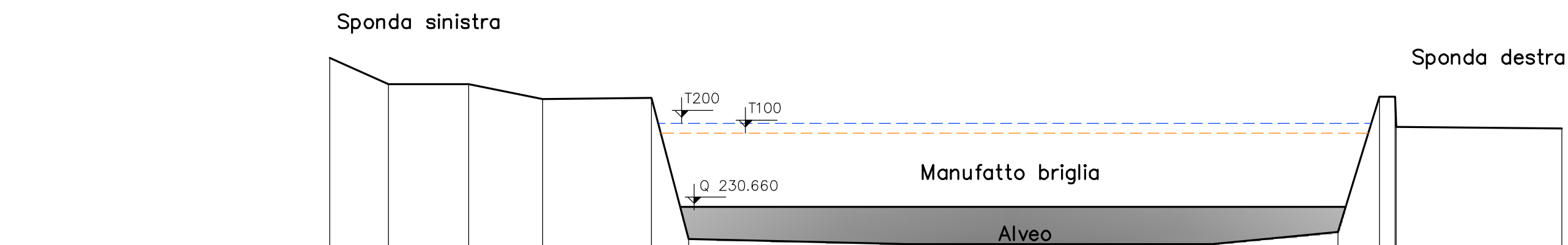


Sezione 37.1
prog. 5.520

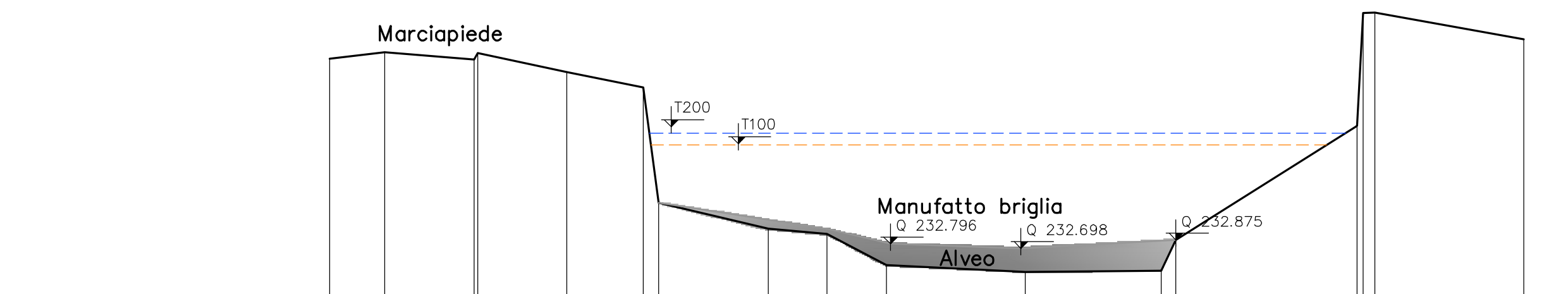


SCALA 1:100
QT.RIF. 227.000

QUOTE TERRENO	233.08	233.12	233.31	233.05	233.02	233.17	233.12	233.36
DISTANZE PARZIALI	1.27	1.75	1.63	2.25	0.80	4.73	2.72	3.58
DISTANZE PROGRESSIVE	-0.00	1.27	3.02	4.65	5.45	10.18	12.90	16.48

Sezione 37
prog. 5.427

Sponda sinistra Sponda destra

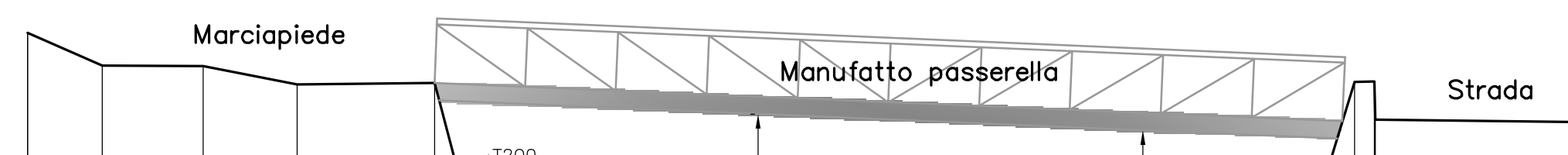


SCALA 1:100
QT.RIF. 226.667

QUOTE TERRENO	230.69	230.65	230.76	230.38	230.08	230.10	230.24	230.24
DISTANZE PARZIALI	1.16	1.87	1.86	1.93	2.28	1.22	1.24	2.87
DISTANZE PROGRESSIVE	-0.00	1.16	3.03	4.89	7.17	8.39	9.63	12.50

Sezione 38
prog. 5.546

Sponda sinistra Sponda destra

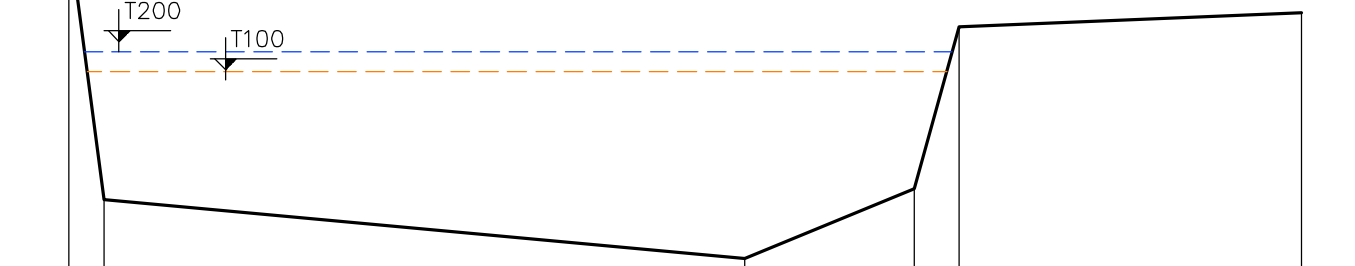


SCALA 1:100
QT.RIF. 223.269

QUOTE TERRENO	233.02	233.02	233.07	233.00	233.02	232.97	233.06	233.04
DISTANZE PARZIALI	1.27	1.75	1.63	2.25	0.80	4.73	2.72	3.58
DISTANZE PROGRESSIVE	-0.00	1.27	3.02	4.65	5.45	10.18	12.90	16.48

Sezione 38.1
prog. 5.589

Sponda sinistra Sponda destra

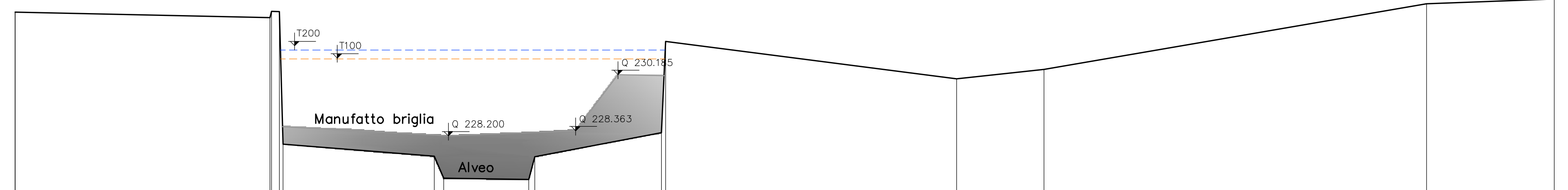


SCALA 1:100
QT.RIF. 225.00

QUOTE TERRENO	233.77	233.74	233.86	233.89	233.83	233.83	233.83	233.83
DISTANZE PARZIALI	1.41	6.47	1.25	1.56	4.53			
DISTANZE PROGRESSIVE	-0.00	1.41	7.82	9.38	13.91			

Sezione 39
prog. 5.640

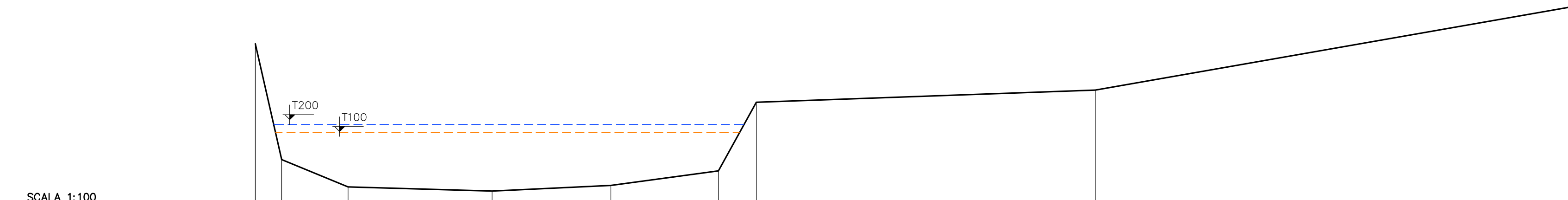
Sponda sinistra Sponda destra



SCALA 1:100
QT.RIF. 221.460

QUOTE TERRENO	232.96	232.96	232.96	232.96	232.96	232.96	232.96	232.96
DISTANZE PARZIALI	6.247	4.891	2.753	4.099	9.817	2.832	12.371	4.138
DISTANZE PROGRESSIVE	-0.00	6.247	11.138	15.987	25.804	35.636	48.007	52.145

Sezione 39.1
prog. 5.646

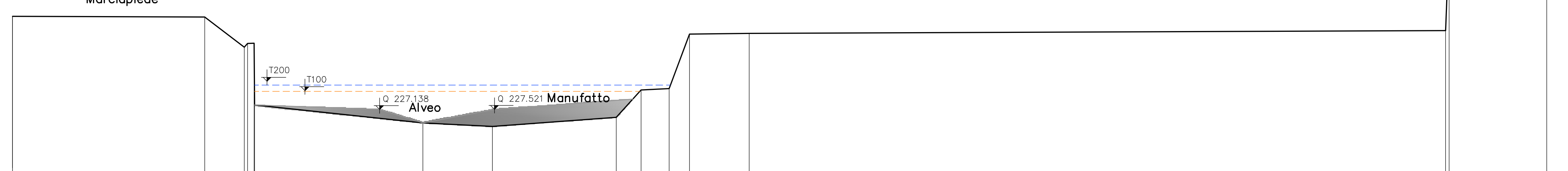


SCALA 1:100
QT.RIF. 225.00

QUOTE TERRENO	228.17	228.17	228.18	228.17	228.17	228.17	228.17	228.17
DISTANZE PARZIALI	0.75	1.90	4.11	2.140	3.07	1.8	9.69	13.69
DISTANZE PROGRESSIVE	-0.00	0.75	2.65	6.76	8.83	10.63	20.32	34.01

Sezione 40
prog. 5.677

Sponda sinistra Sponda destra

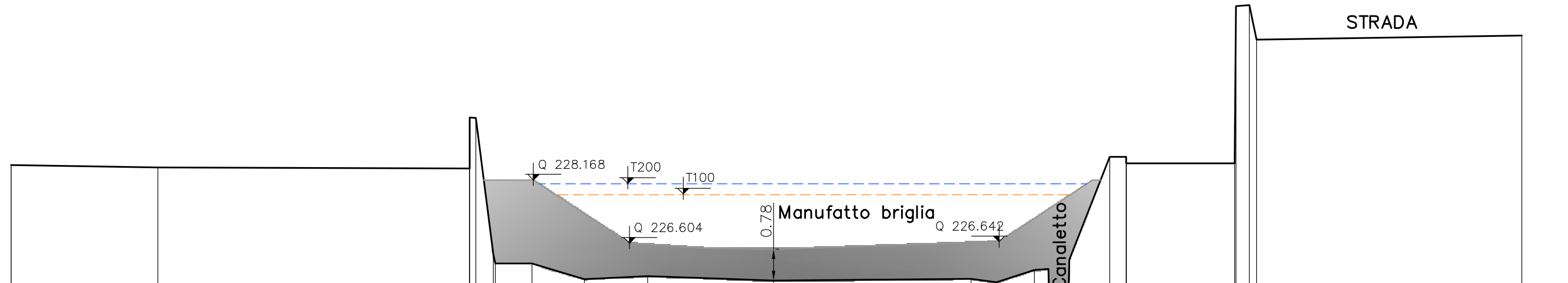


SCALA 1:100
QT.RIF. 221.698

QUOTE TERRENO	233.08	233.08	233.08	233.08	233.08	233.08	233.08	233.08
DISTANZE PARZIALI	6.964	1.431	6.931	2.010	4.481	8.962	13.443	17.924
DISTANZE PROGRESSIVE	-0.00	6.964	8.395	10.405	14.886	23.848	37.291	55.215

Sezione 41
prog. 5.739

Sponda sinistra Sponda destra



SCALA 1:100
QT.RIF. 228.000

QUOTE TERRENO	228.00	228.00	228.00	228.00	228.00	228.00	228.00	228.00
DISTANZE PARZIALI	3.628	7.712	4.886	8.426	10.000	2.677	4.565	
DISTANZE PROGRESSIVE	-0.00	3.628	11.340	16.226	26.226	36.226	40.791	



COMUNE DI COMO
Via Vittorio Emanuele II - n. 97
COMO

STUDIO GEOLOGICO, IDROGEOLOGICO ED IDRAULICO
PER LA DEFINIZIONE DELLA PERICOLOSITA'
DEL TORRENTE COSIA
CON RIDETERMINAZIONE DEI CONTENUTI RELATIVI ALL'ART. 106
DELLE DISPOSIZIONI ATTUATIVE DEL PGT

Ottobre 2014

REDAZIONE	G. Cella	DATA	
VERIFICA	G.B. Peduzzi		
APPROVAZIONE	G.B. Peduzzi		

ASSOCIAZIONE TEMPORANEA PROFESSIONALE:

CAPORIPRO/MANDATARIO:	MANDANTE:	MANDANTE:
Dott. Geol. STEFANO FRATI	STUDIO PINOLETTI	Dott. Ing. SIMONE MELOCCHI
STUDIO FRATI	STUDIO PINOLETTI	STUDIO MELOCCHI

UN DIRETTORE TECNICO:
Dott. Ing. GIOVANNI BATTISTA PEDUZZI

TITOLO
SEZIONI DEL RILIEVO TOPOGRAFICO
n° 37-37.1-38-38.1-39-39.1-40-41

Revisioni	N°	Descrizione	Data
	1		
	2		

Elaborato: TAVOLA 11.5
SCALA: 1:100