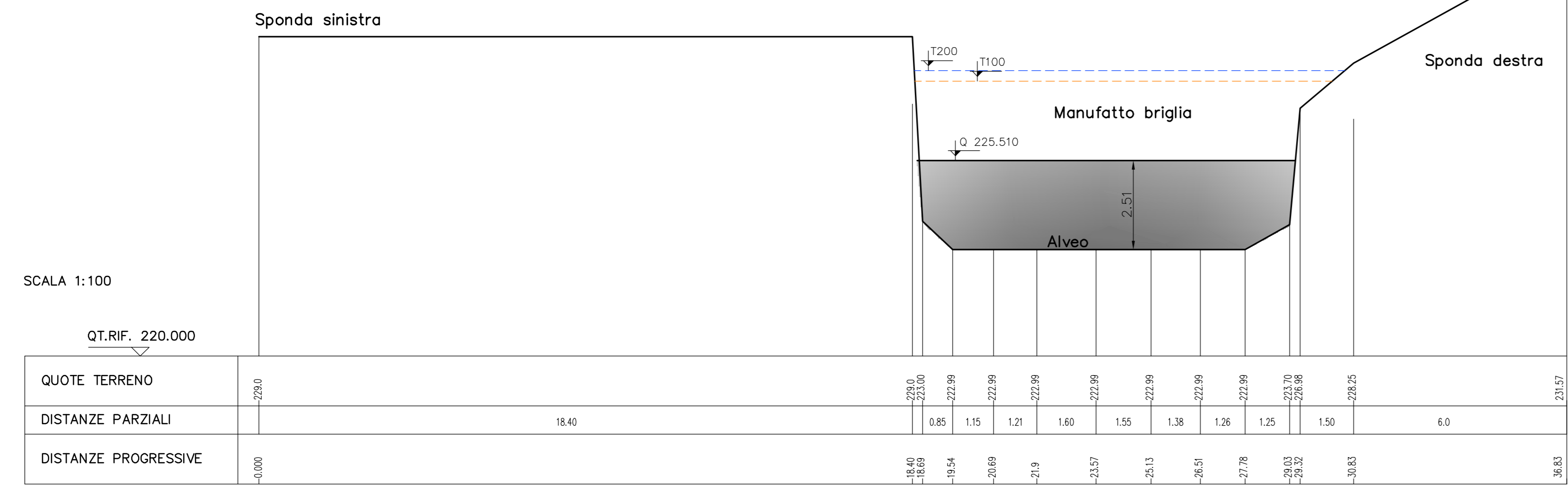
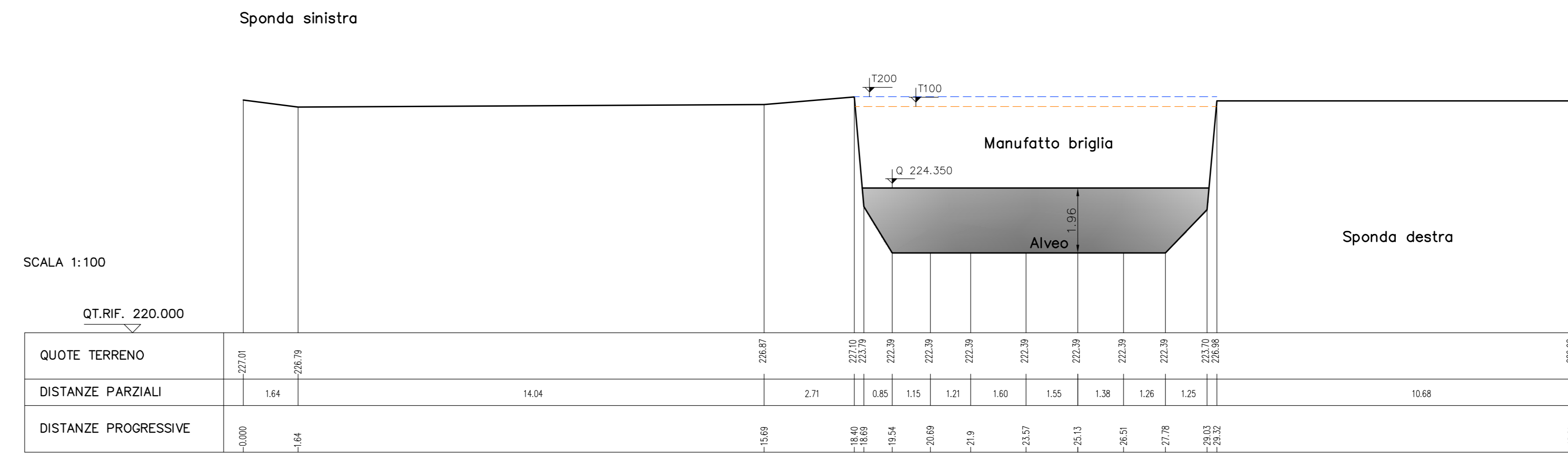


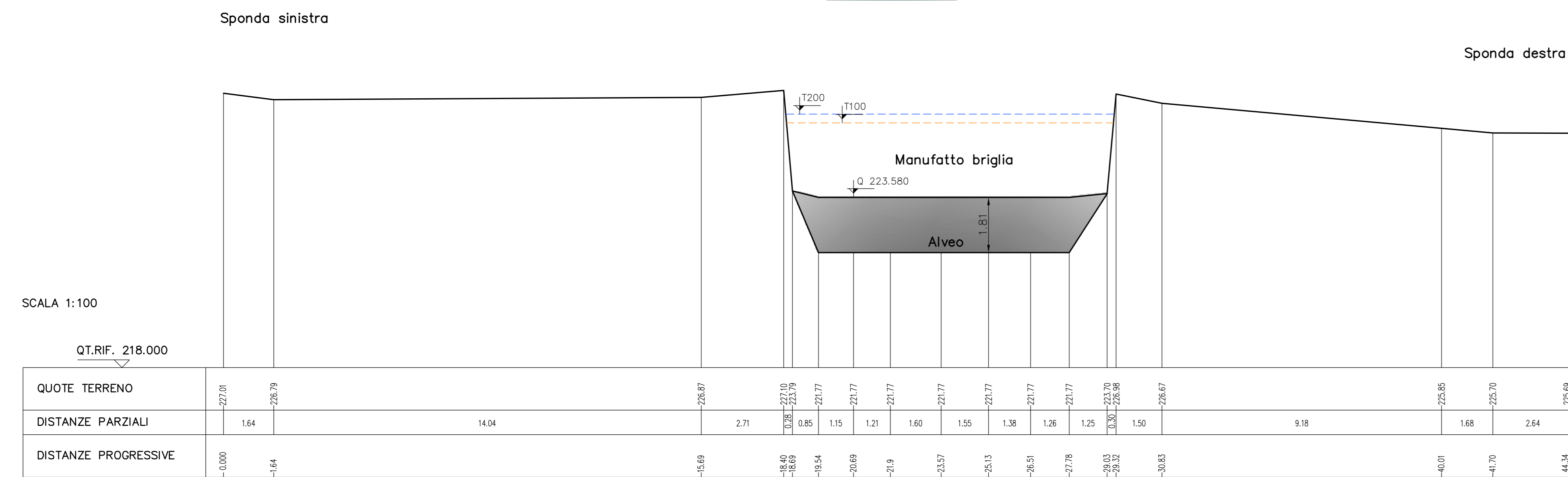
Sezione 41.1
prog. 5.785



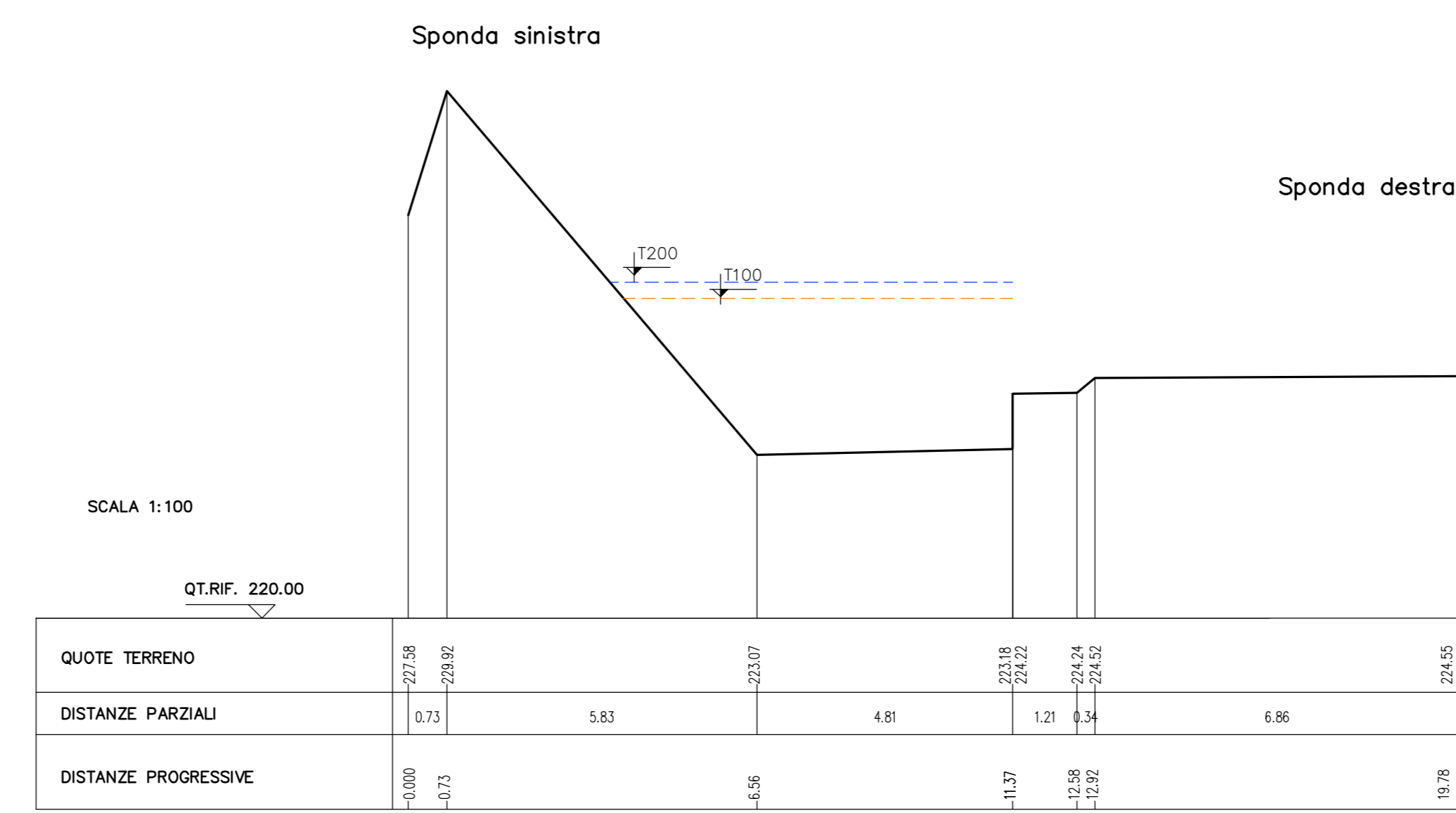
Sezione 41.2
prog. 5.820



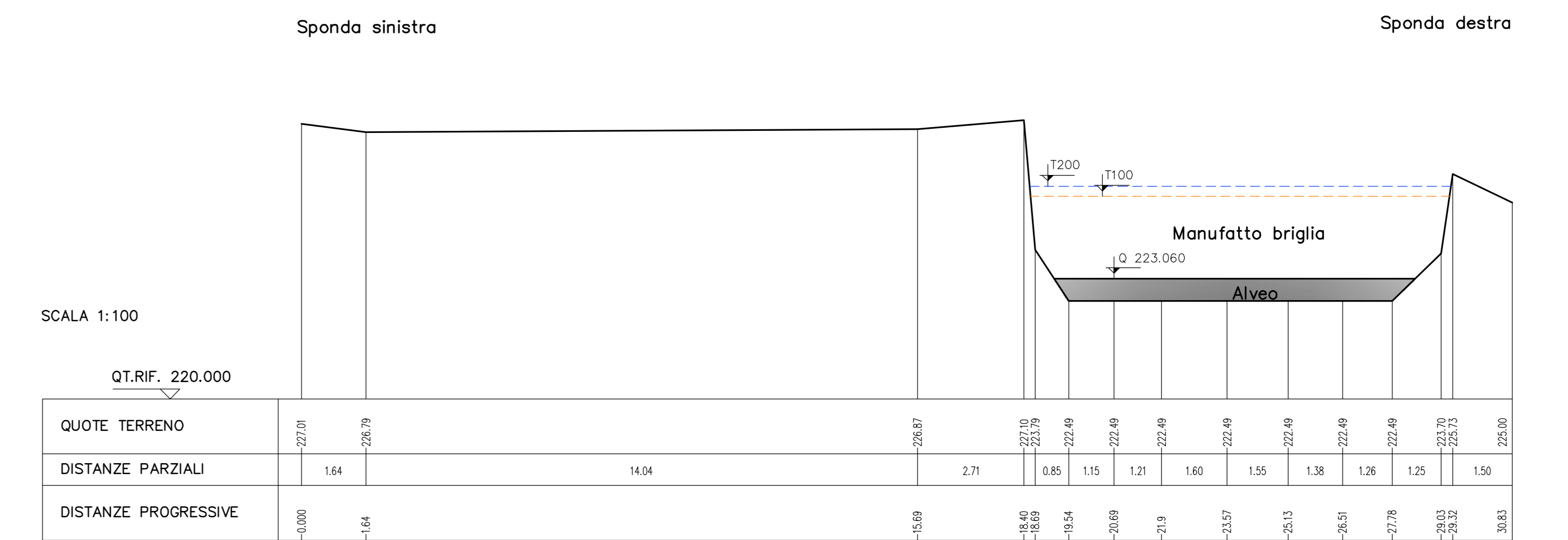
Sezione 41.3
prog. 5.839



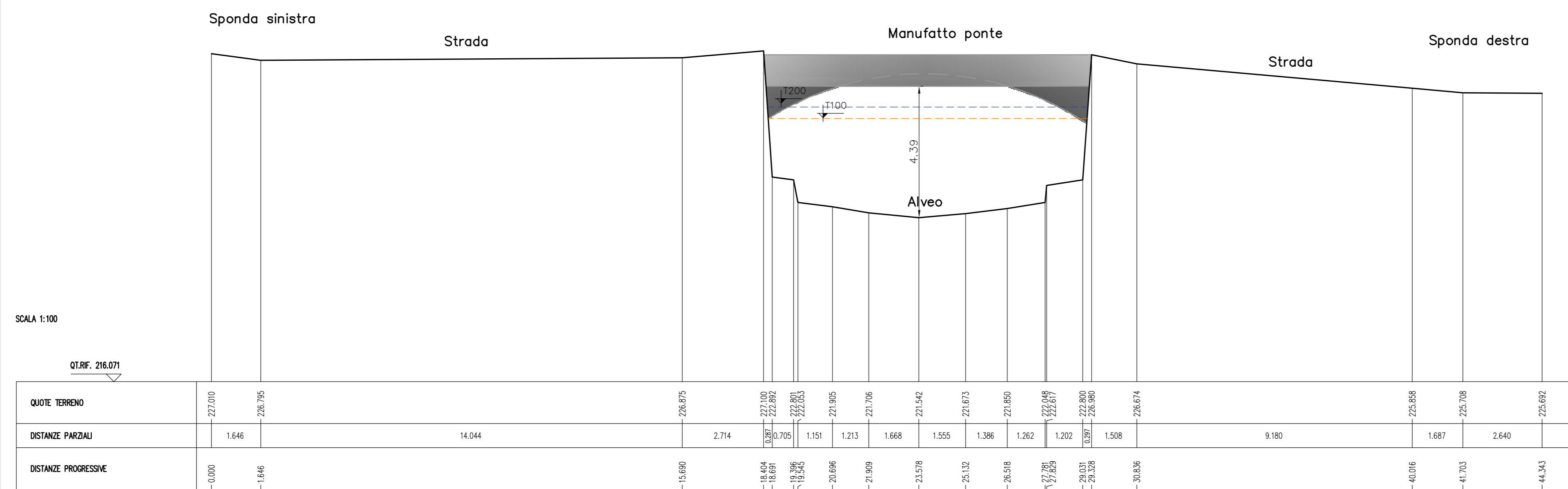
Sezione 41.4
prog. 5.838



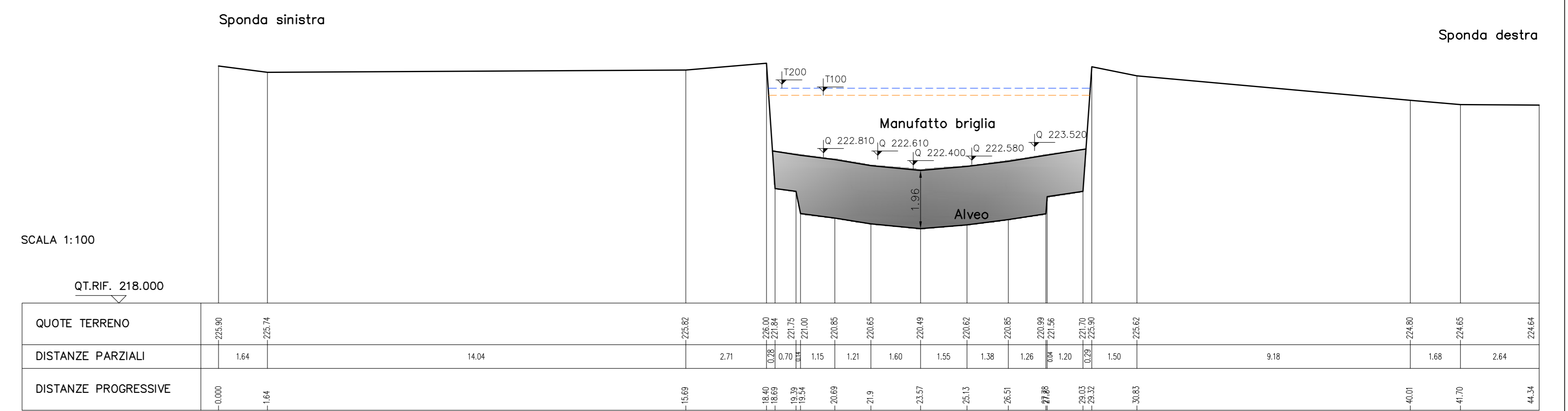
Sezione 41.5
prog. 5.852



Sezione 42
prog. 5.899



Sezione 42.1
prog. 5910



COMUNE DI COMO
Via Vittorio Emanuele II - n. 97
COMO

STUDIO GEOLOGICO, IDROGEOLOGICO ED IDRAULICO PER LA DEFINIZIONE DELLA PERICOLOSITA' DEL TORRENTE COSIA CON RIDETERMINAZIONE DEI CONTENUTI RELATIVI ALL'ART. 106 DELLE DISPOSIZIONI ATTUATIVE DEL PGT

OTTOBRE 2014

REDAZIONE	C. Dotti	PIRELLA	DATA
VERIFICA	C.B. Peduzzi		
APPROVAZIONE	C.B. Peduzzi		

ASSOCIAZIONE TEMPORANEA PROFESSIONALE

CAPOGRUPPO/MANDATARIO: MANDANTE: MINIERVE:

Dott. Geol. STEFANO FRATI
STUDIO FRATI
Via P. M. Ferraro, n. 4
22019 Vico Quarzo (CO)
Tel. 031-2557422
E-mail: frati@studiofrati.it

CTATEC
STUDIO INGENGIARI
ENRICO STUDIO INGENGIARI S.R.L.
VIA S. PIETRO, 12
22019 VICO QUARZO (CO)
Tel. 031-2557422
E-mail: ctatec@ctatec.it

Dott. Ing. SIMONE MELOCCHI
Via Don Minzoni, 3
21045 INTRA (SO)
Tel. 0323-78191
E-mail: simone@melecchi.it

UN DIRETTORE TECNICO:
Dott. Ing. GIOVANNI BATTISTA PEDUZZI

REVISIONI	N	DESCRIZIONE	DATA
1	1		
2	2		

TITOLO: SEZIONI DEL RILIEVO TOPOGRAFICO n° 41.1-41.2-41.3-41.4-41.5-42-42.1

Elaborato: TAVOLA 11.6 SCALA: 1:100