Sezione 42.2
prog. 5.918

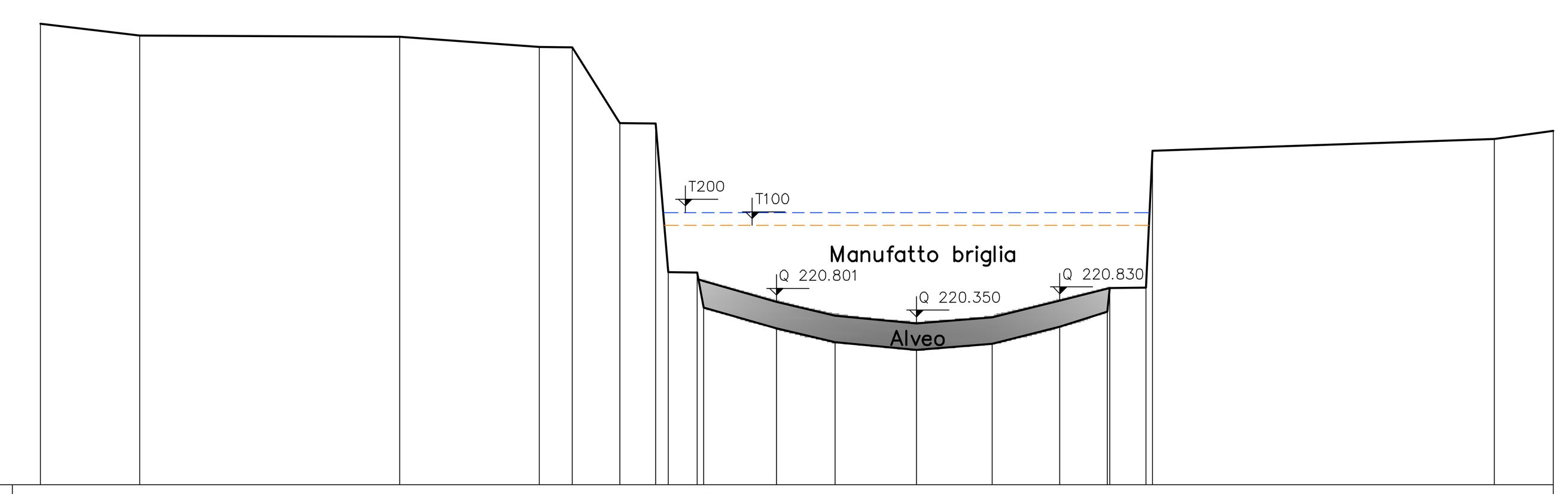

SCALA 1:100

QT.RIF. 217.000

QUOTE TERRENO	226.59	226.34	226.31	226.10	226.10	224.52	224.51	221.42	221.41	220.68	220.25	219.96	219.80	219.93	220.28	220.60	221.00	221.10	223.94	224.10	224.36
DISTANZE PARZIALI	2.06	5.41	2.90	0.68	0.98	0.70	0.26	0.60	0.13	1.51	1.22	1.68	1.57	1.40	0.98	0.05	0.70	0.14	7.11	1.22	
DISTANZE PROGRESSIVE	0.000	2.06	7.47	10.30	11.06	12.00	12.79	13.06	13.66	13.80	15.31	16.53	18.22	19.80	21.20	22.19	22.24	22.99	23.13	30.20	31.47

Sezione 42.3
prog. 5.939

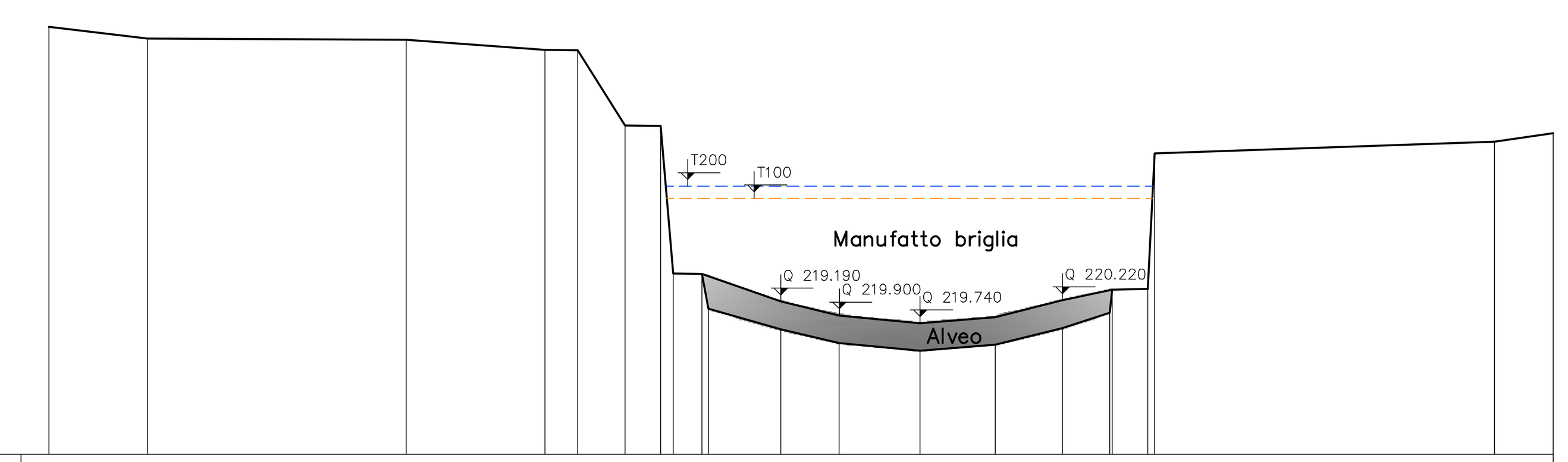

SCALA 1:100

QT.RIF. 217.000

QUOTE TERRENO	225.95	225.70	225.60	225.47	225.46	223.88	223.88	220.78	220.77	220.05	219.62	219.33	219.16	219.29	219.64	219.96	220.45	220.46	223.30	223.55	223.72
DISTANZE PARZIALI	2.06	5.41	2.90	0.68	0.98	0.70	0.26	0.60	0.13	1.51	1.22	1.68	1.57	1.40	0.98	0.05	0.70	0.14	7.11	1.22	
DISTANZE PROGRESSIVE	0.000	2.06	7.47	10.30	11.06	12.00	12.79	13.06	13.66	13.80	15.31	16.53	18.22	19.80	21.2	22.19	22.24	22.99	23.13	30.20	31.47

Sezione 42.4
prog. 5.958

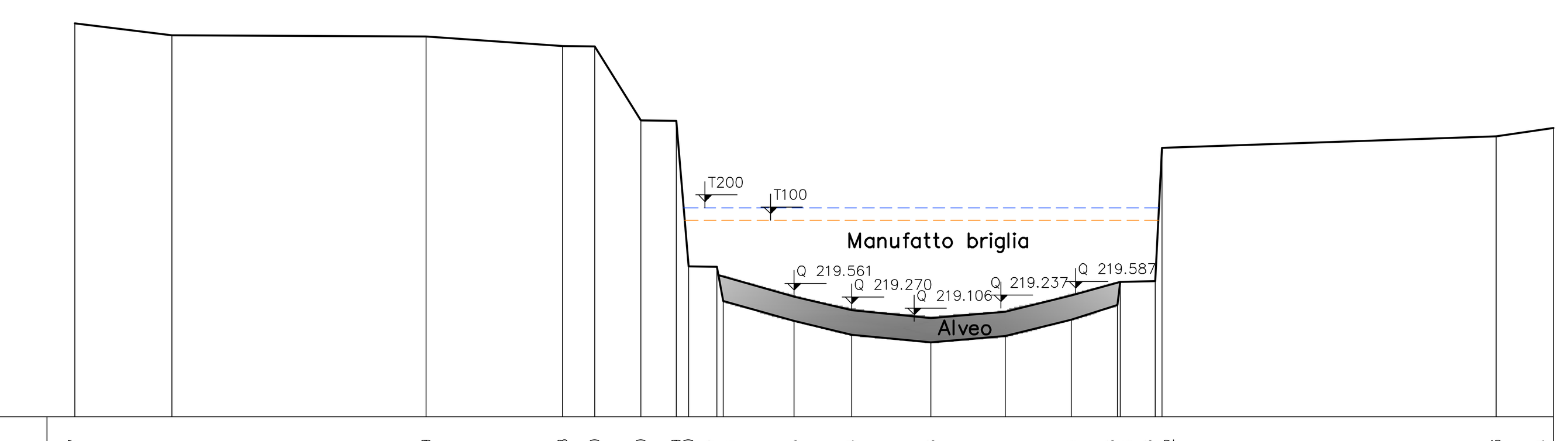

SCALA 1:100

QT.RIF. 217.000

QUOTE TERRENO	225.37	225.11	225.09	224.88	224.80	223.30	223.29	220.20	220.19	219.46	219.03	218.74	218.58	218.71	219.06	219.38	219.86	219.88	222.72	222.96	223.14
DISTANZE PARZIALI	2.06	5.41	2.90	0.68	0.98	0.74	0.26	0.60	[illegible]	1.51	1.22	1.68	1.57	1.40	0.98	[illegible]	0.70	[illegible]	7.11	1.22	
DISTANZE PROGRESSIVE	0.000	2.06	7.47	10.30	11.06	12.05	12.79	13.06	13.66	13.80	15.31	16.53	18.22	19.80	21.20	22.19	22.24	22.99	23.13	30.20	31.47

Sezione 42.5
prog. 5.984

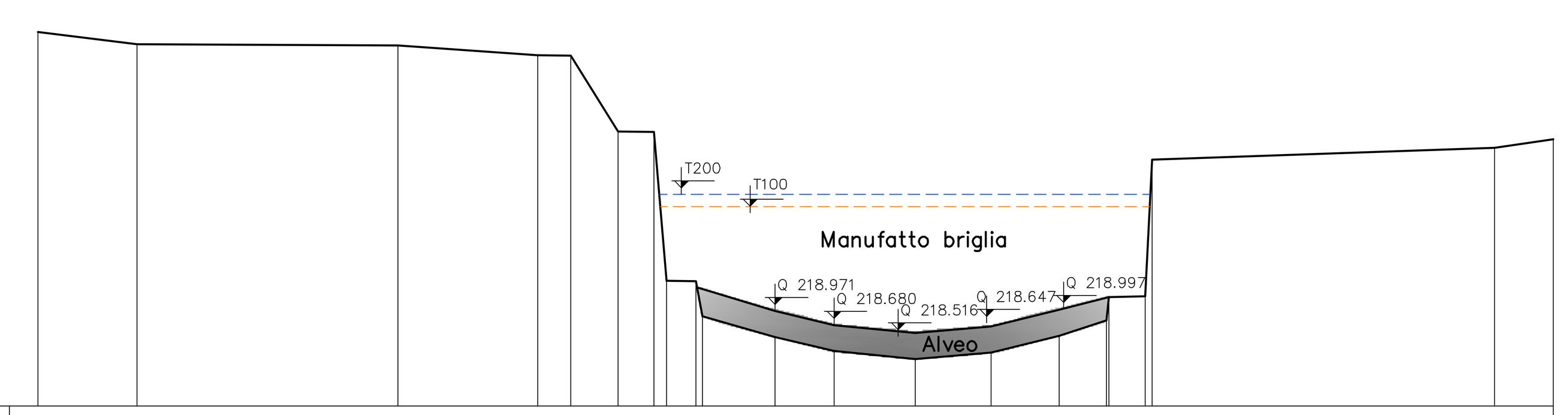

SCALA 1:100

QT.RIF. 217.000

QUOTE TERRENO	224.76	224.51	224.48	224.28	224.27	222.69	222.68	219.59	219.58	218.85	218.43	218.10	217.97	218.10	218.45	218.77	219.26	219.27	222.11	222.36	222.53
DISTANZE PARZIALI	2.06	5.41	2.90	0.68	0.98	0.74	0.60	1.51	1.22	1.68	1.57	1.40	0.98	0.74	7.11	1.22					
DISTANZE PROGRESSIVE	0.000	2.06	7.47	10.30	11.06	12.04	12.79	13.06	13.66	13.80	15.31	16.53	18.22	19.80	21.20	22.19	22.24	22.99	23.13	30.20	31.47

Sezione 42.6
prog. 6.033

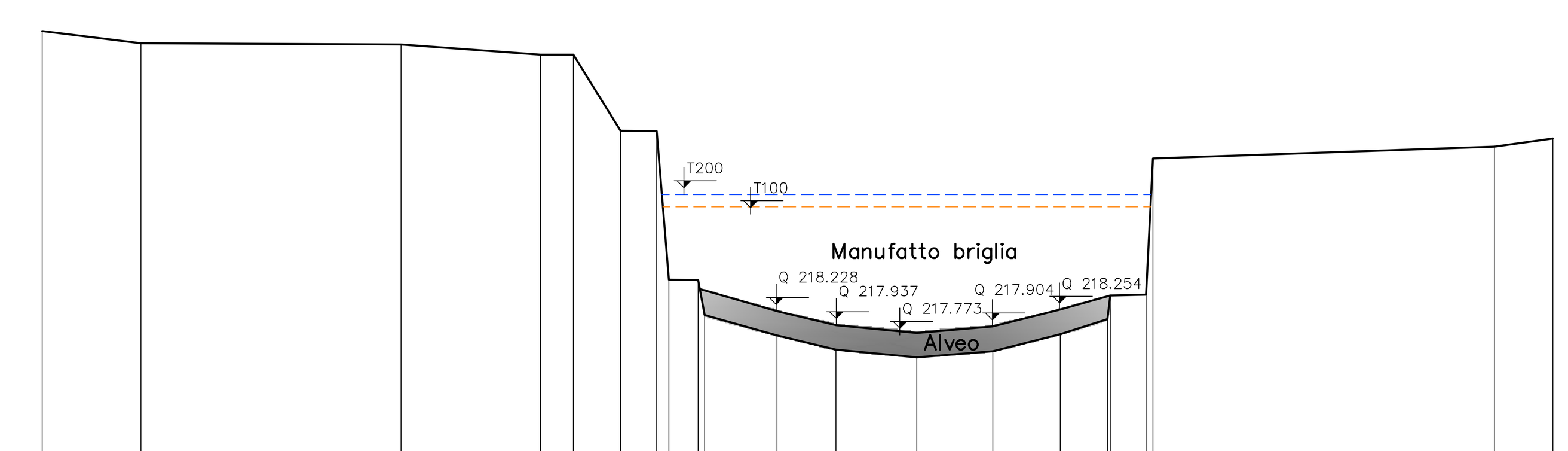

SCALA 1:100

QT.RIF. 215.000

QUOTE TERRENO	224.047	223.795	223.770	223.563	223.556	221.979	221.971	218.878	218.870	218.141	217.713	217.422	217.258	217.389	217.739	218.057	218.544	218.559	221.397	221.644	221.818
DISTANZE PARZIALI	2.062	5.412	2.905	0.687	0.983	0.749	0.262	0.604	[illegible]	1.510	1.225	1.688	1.577	1.409	0.984	0.749	[illegible]	7.112	1.224		
DISTANZE PROGRESSIVE	0.000	2.062	7.474	10.379	11.066	12.049	12.798	13.060	13.664	13.80	15.310	16.535	18.223	19.804	21.209	22.193	22.247	22.996	23.137	30.249	31.477

Sezione 43
prog. 6.069

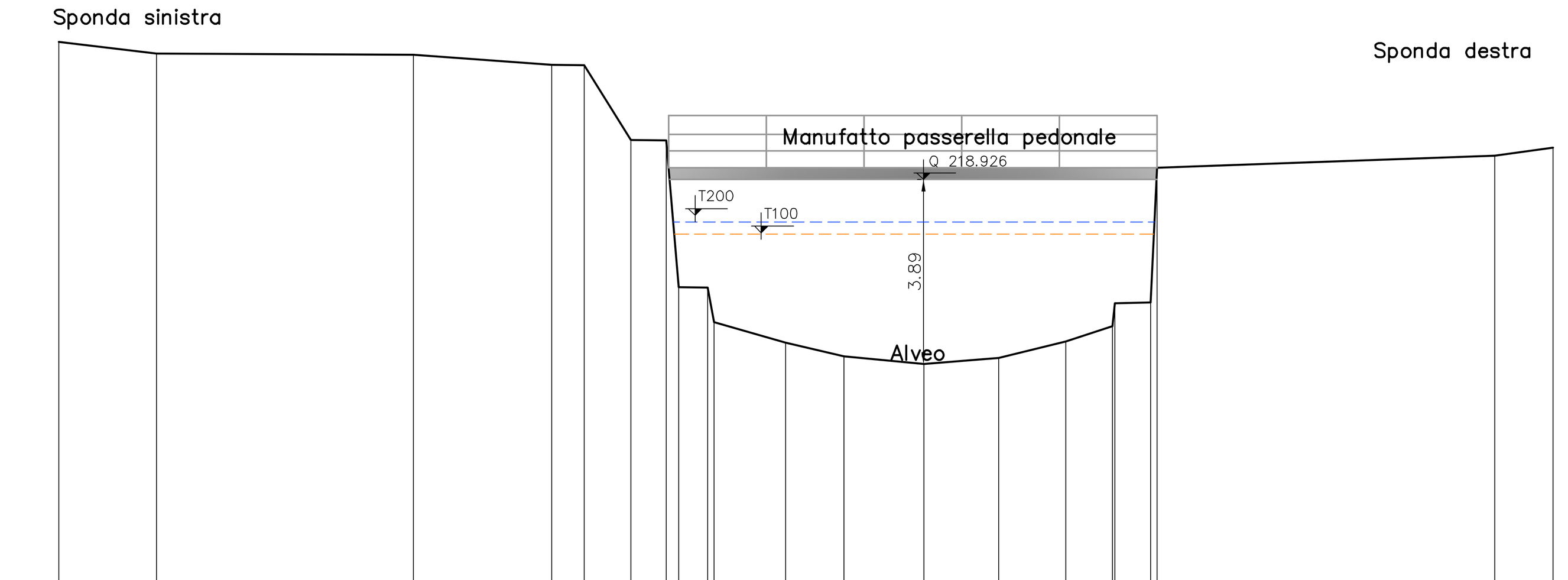

SCALA 1:100

QT.RIF. 212.147

QUOTE TERRENO	223.791	223.539	223.514	223.307	223.300	221.723	221.715	218.622	218.613	217.885	217.457	217.166	217.002	217.133	217.483	217.801	218.288	218.303	221.141	221.388	221.562
DISTANZE PARZIALI	2.062	5.412	2.905	0.687	0.982	0.750	0.262	0.604	1.510	1.226	1.688	1.577	1.409	0.984	0.750	7.112	1.224				
DISTANZE PROGRESSIVE	0.000	2.062	7.474	10.379	11.066	12.049	12.798	13.060	13.664	13.800	15.310	16.535	18.223	19.800	21.209	22.193	22.247	22.996	23.137	30.249	31.473

Sezione 43.1
prog. 6.082

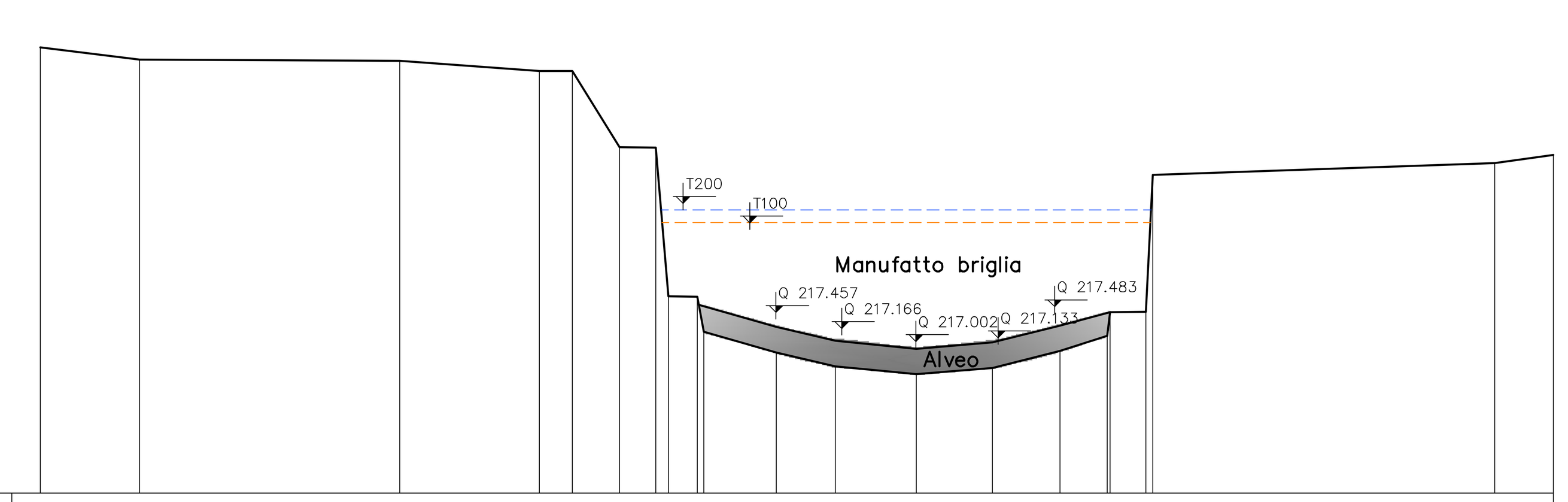

SCALA 1:100

QT.RIF. 214.000

QUOTE TERRENO	223.258	223.006	222.981	222.774	222.767	221.190	221.182	218.089	218.089	217.352	216.924	216.633	216.469	216.60	216.95	217.268	217.755	217.770	220.608	220.855	221.029
DISTANZE PARZIALI	2.062	5.412	2.905	0.687	0.983	0.749	[illegible]	0.604	[illegible]	1.510	1.225	1.688	1.577	1.409	0.984	[illegible]	0.749	[illegible]	7.112	1.224	
DISTANZE PROGRESSIVE	0.000	2.062	7.474	10.379	11.066	12.049	12.798	13.06	13.664	13.80	15.31	16.535	18.223	19.80	21.209	22.193	22.247	22.996	23.137	30.249	31.473

Sezione 44
prog. 6.210

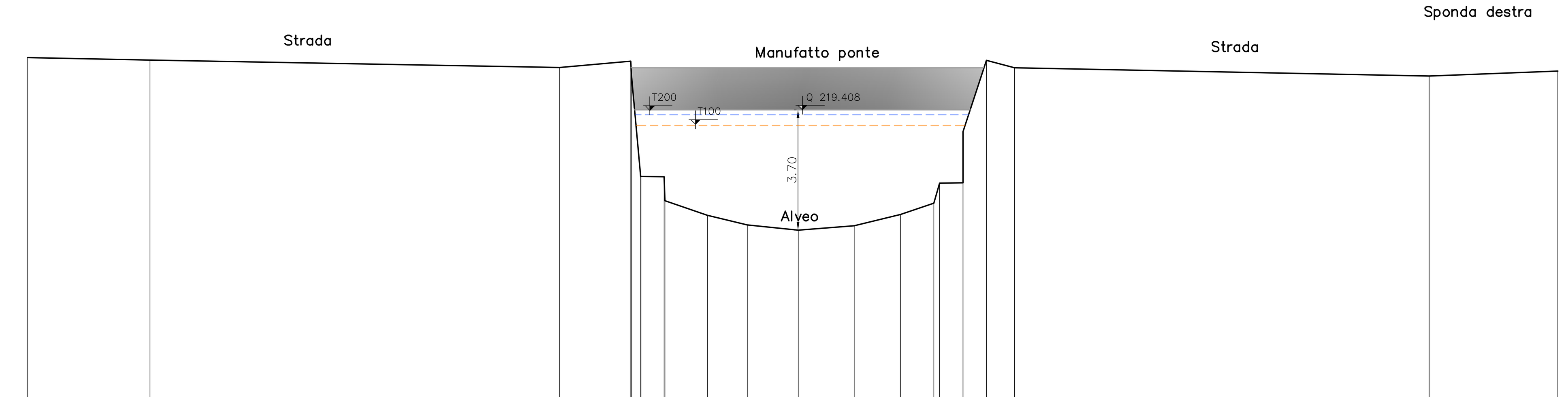

SCALA 1:100

QT.RIF. 210.000

QUOTE TERRENO	221.011	220.941	220.707	220.901	220.513	217.352	217.354	217.346	216.609	216.159	215.868	215.708	215.838	216.188	216.539	217.158	217.161	218.741	220.927	220.698	220.446	220.601
DISTANZE PARZIALI	3.761	12.594	2.183	0.289	0.710	1.305	1.227	1.567	1.714	1.423	1.027	0.178	0.719	0.720	0.863	12.741	3.958					
DISTANZE PROGRESSIVE	0.000	3.761	16.355	18.538	18.551	18.840	18.849	19.559	19.587	20.892	22.119	23.685	25.399	26.822	27.848	28.026	28.744	28.749	29.469	30.332	43.073	47.031

COMUNE DI COMO
Via Vittorio Emanuele II – n. 97
COMO

STUDIO GEOLOGICO, IDROGEOLOGICO ED IDRAULICO PER LA DEFINIZIONE DELLA PERICOLOSITA' DEL TORRENTE COSIA CON RIDETERMINAZIONE DEI CONTENUTI RELATIVI ALL'ART. 106 DELLE DISPOSIZIONI ATTUATIVE DEL PGT

OTTOBRE 2014

	NOME	FIRMA	DATA
REDAZIONE	O. Cella		
VERIFICA	G.B. Peduzzi		
APPROVAZIONE	G.B. Peduzzi		

ASSOCIAZIONE TEMPORANEA PROFESSIONALE:

CAPOGRUPPO/MANDATARIO: Dott. Geol. STEFANO FRATI
Studio Frati geologia applicata
Via P. M. Faverio n° 4
22079 Villa Guardia CO
Tel e fax 031-563148
E-mail frati@geologi.it

MANDANTE: ETATEC STUDIO PAOLETTI
ETATEC STUDIO PAOLETTI S.r.l.
SOCIETA' DI INGEGNERIA
Via Bossini, 23 – 20133 MILANO (IT)
Tel.+39 02 26681264 – Fax +39 02 26681553
etatec@etatec.it – etatec@pec.etatec.it
www.etatec.it
UN DIRETTORE TECNICO :
Dott. Ing. GIOVANNI BATTISTA PEDUZZI

MANDANTE: Dott. Ing. SIMONE MELOCCHI
Via Don Minzoni, 3
24040 Arcene (BG)
Tel. 3291979160
simone.melocchi@ingpec.eu
ORDINE DEGLI INGEGNERI della Provincia di Bergamo n. 3717

TITOLO: SEZIONI DEL RILIEVO TOPOGRAFICO n° 42.2–42.3–42.4–42.5–42.6–43–43.1–44

Revisioni	N°	Descrizione	Data
	1		
	2		
Elaborato		TAVOLA 11.7	SCALA 1:100